



Razvojnna agencija Savinja

Gospodarsko interesno združenje

Ulica heroja Staneta 3, 3310 Žalec, Slovenija
tel.: 03/713 68 60; 713 68 65; fax 03/713 68 70
ra.savinja@ra-savinja.si; www.ra-savinja.si

OBMOČNI RAZVOJNI PROGRAM SPODNJE SAVINJSKE DOLINE ZA PROGRAMSKO OBDOBJE 2021 – 2027

- STRATEŠKI IN PROGRAMSKI DOKUMENT -

OBMOČNO RAZVOJNO PARTNERSTVO »SPODNJE SAVINJSKE
DOLINE«

Občina Braslovče, Občina Polzela, Občina Prebold, Občina Tabor,
Občina Vransko, Občina Žalec

Žalec, oktober 2022

PREDMET:

OBMOČNI RAZVOJNI PROGRAM PROGRAMSKEGA OBDOBJA PROGRAMSKEGA
OBDOBJA 2021 – 2027 ZA OBMOČJE SPODNJE SAVINJSKE DOLINE

IZVAJALEC:

RAZVOJNA AGENCIJA SAVINJA, Ulica Heroja Staneta 3, SI-3310 Žalec, <https://ra-savinja.si/>

LETO IZDELAVE: 2022



KAZALO

UVOD	1
A STRATEŠKI DEL	3
1 ANALIZA RAZVOJNIH POTENCIALOV, OPREDELITVE KLJUČNIH RAZVOJNIH OVIR IN PREDNOSTI.....	3
1.1 O SUBREGIJI SPODNJA SAVINJSKA DOLINA	3
1.2 ANALIZA STOPNJE RAZVOJA SUBREGIJE SPODNJA SAVINJSKA DOLINA	4
1.2.1 Razvojna ogroženost regije in razvitost občin SSD	4
1.2.2 Demografski trendi	6
1.2.3 Trg dela	11
1.2.4 Vzgoja, izobraževanje in vseživljenjsko učenje	13
1.2.5 Sociala in zdravstvo.....	15
1.2.6 Gospodarstvo	16
1.2.7 Kmetijstvo	20
1.2.8 Turizem	21
1.2.9 Varovanje narave – naravna in kulturna dediščina	22
1.2.10 Teritorialni mehanizmi.....	23
2 POVZETEK RAZVOJNIH POTENCIALOV, OPREDELITVE KLJUČNIH RAZVOJNIH OVIR IN PREDNOSTI... 27	
2.1 OPREDELITEV VIZIJE RAZVOJA SUBREGIJE SPODNJA SAVINJSKA DOLINA	27
2.2 OPREDELITEV IN OPIS (STRATEŠKIH) RAZVOJNIH CILJEV SUBREGIJE.....	31
2.2.1 Pametnejša Spodnja Savinjska dolina.....	31
2.2.2 Zelena Spodnja Savinjska dolina	31
2.2.3 Povezana Spodnja Savinjska dolina	32
2.2.4 Spodnja Savinjska dolina za ljudi	32
2.2.5 Celostni razvoj in upravljanje Spodnje Savinjske doline	33
3 OPREDELITEV IN UTEMELJITEV RAZVOJNE SPECIALIZACIJE SUBREGIJE	34
3.1 Razvojni izzivi regije	34
B PROGRAMSKI DEL	36
4 PROGRAMSKI DEL OBMOČNEGA RAZVOJNEGA PROGRAMA SPODNJE SAVINJSKE REGIJE 2021 – 2027	36
VIRI.....	87

KAZALO SLIK

Slika 1: Umeščenost občin Spodnje Savinjske doline v slovenski prostor	3
Slika 2: Kazalniki indeksa razvojne ogroženosti v Savinjski regiji.....	4
Slika 3: Delež prebivalstva po občinah SSD, 2020.....	7
Slika 4: Število prebivalcev po občinah SSD v letih 2014 in 2020	8

KAZALO TABEL

Tabela 1: Koeficient razvitosti občin za leto 2020 in 2021	5
Tabela 2: Preglednica površin teritorialne enote	6
Tabela 3: Število prebivalcev po spolu in občinah SSD.....	7
Tabela 4: Gostota naseljenosti po občinah SSD.....	8
Tabela 5: Naravni, selitveni in skupni prirast po občinah SSD.....	9
Tabela 6: Povprečna starost prebivalcev po občinah SSD	10
Tabela 7: Indeks staranja prebivalstva po občinah SSD.....	10
Tabela 8: Stopnja delovno aktivnih prebivalcev in stopnja delovne aktivnosti v občinah SSD	11
Tabela 9: Stopnja registrirane brezposelnosti v občinah SSD	12
Tabela 10: Delež aktivnega prebivalstva (brez kmetov), katerih delovno mesto je v občini prebivališča in indeks delovne migracije v SSD.....	12
Tabela 11: Izobrazbena struktura prebivalstva starega 15 ali več v občinah SSD leta 2014	14
Tabela 12: Izobrazbena struktura prebivalstva starega 15 ali več v občinah SSD leta 2020	15
Tabela 13: Pravne osebe po pravnoorganizacijski obliki na območju SSD	16
Tabela 14: Bruto domači proizvod na prebivalca v EUR.....	16
Tabela 15: Bruto dodana vrednost v mio EUR.....	17
Tabela 16: Povprečna mesečna bruto plača na zaposleno osebo (EUR) v občinah SSD	17
Tabela 17: Razvrstitev družb po občinah SSD, 2020.....	18
Tabela 18: Število prihodov turistov in nočitev v SSD	21
Tabela 19: Delež območij Natura 2000 po občinah SSD.....	22
Tabela 20: Finančni okvir za programsko obdobje 2014 - 2020	24
Tabela 21: Pripravljeni, prijavljeni projekti na DRR	25
Tabela 22: Realizacija projektov prek mehanizma DRR.....	26

UVOD

Območni razvojni program Spodnje Savinjske doline (v nadaljevanju ORP SSD) je temeljni programski dokument na subregionalni ravni območja Spodnje Savinjske doline ter je skladen z Regionalnim razvojnim programom Savinjske regije 2021 – 2027 (v nadaljevanju RRP Savinjske regije), ki je temeljni programski dokument na regionalni ravni Savinjske regije. Območje območne razvojne regije Spodnje Savinjske doline vključuje šest občin: Braslovče, Polzela, Prebold Tabor, Vransko in Žalec.

Dokument ORP SSD je razdeljen na strateški in programski del. Strateški del vsebuje analizo ORP Spodnje Savinjske doline 2014 – 2020, subregionalne razvojne potenciale, opredelitev ključnih razvojnih ovir in prednosti subregije, razvojne cilje in prioritete subregije ter določitev razvojne specializacije subregije. Programski del vsebuje programe in ukrepe za spodbujanje razvoja v subregiji in osnutek spremljanja, vrednotenja in organiziranosti izvajanja ORP SSD.

Pravne podlage za pripravo ORP SSD so Zakon o spodbujanju skladnega regionalnega razvoja (17. člen ZZRR), Uredba o regionalnih razvojnih programih (UL RS 69/12 in 78/15) in Operativni načrt o sodelovanju ministrstev pri pripravi regionalnih razvojnih programov za obdobje 2021 – 2027 (Sklep Vlade RS z dne 05.07.2018).

Namen priprave ORP SSD za obdobje 2021 – 2027 je opredeliti in uskladiti razvojne cilje na posameznih področjih v subregiji, določiti instrumente in vire za njihovo uresničevanje ter opredeliti okvirni in terminski načrt priprave in izvajanja programov.

Pri izdelavi ORP SSD so bili v celoti upoštevani splošni okvirji za določitev ciljev in usmeritev regionalne/subregionalne politike, ki zasledujejo:

Splošne cilje regionalne politike do leta 2030:

- C1: Dvig kakovosti življenja v vseh regijah z uravnoteženim gospodarskim, družbenim in okoljskim razvojem, ki temelji na načelih trajnostnega razvoja
- C2: Razvojno dohitevanje evropskih regij
- C3: Zmanjšanje regionalnih razvojnih razlik
- C4: Uresničevanje razvojnih potencialov in izkoriščanje globalnih priložnosti z mednarodnim medregionalnim povezovanjem in sodelovanjem.

Cilje evropske kohezijske politike 2021 – 2027:

- C1: Pametnejša Evropa s spodbujanjem inovativne in pametne gospodarske preobrazbe
- C2: Bolj zelena, nizkoogljična Evropa s spodbujanjem prehoda na čisto in pravično energijo, zelene in modre naložbe, krožno gospodarstvo, prilagajanje podnebnim spremembam ter preprečevanje in upravljanje tveganj
- C3: Bolj povezana Evropa z izboljšanjem mobilnosti in regionalne povezljivosti IKT
- C4: Bolj socialna Evropa za izvajanje evropskega stebra socialnih pravic
- C5: Evropa, bližje državljanom s spodbujanjem trajnostnega in celostnega razvoja mest, podeželja in obalnih območij ter lokalnih pobud.

Cilje Strategije razvoja Slovenije 2030, ki predstavljajo podlago za oblikovanje prednostnih nalog in ukrepov nosilcev regionalnega razvoja, lokalnih skupnosti in drugih deležnikov. Strategija razvoja Slovenije 2030 upošteva pet strateških usmeritev za doseganje kakovostnega življenja:

- Vključujoča, zdrava, varna in odgovorna družba
- Učenje za in skozi vse življenje
- Visoko produktivno gospodarstvo, ki ustvarja dodano vrednost za vse
- Ohranjeno zdravo naravno okolje
- Visoka stopnja sodelovanja, usposobljenosti in učinkovitosti upravljanja,

in 12 ciljev:

- C1: Zdravo in aktivno življenje
- C2: Znanje in spretnosti za kakovostno življenje in delo
- C3: Dostojno življenje za vse
- C4: Kultura in jezik kot temeljna dejavnika nacionalne identitete
- C5: Gospodarska stabilnost
- C6: Konkurenčen in družbeno odgovoren podjetniški in raziskovalni sektor
- C7: Vključujoč trg dela in kakovostna delovna mesta
- C8: Nizkoogljično krožno gospodarstvo
- C9: Trajnostno upravljanje naravnih virov
- C10: Zaupanja vreden pravni sistem
- C11: Varna in globalno odgovorna Slovenija
- C12: Učinkovito upravljanje in kakovostne javne storitve.

Strateške cilje Strategije prostorskega razvoja Slovenije (SPRS 2050):

- C1: Racionalen in učinkovit prostorski razvoj
- C2: Konkurenčnost slovenskih mest
- C3: Kakovostno življenje na urbanih območjih in na podeželju
- C4: Krepitev prostorske identitete in večfunkcionalnosti prostora
- C5: Odpornost prostora in prilagodljivost na spremembe.

Cilje trajnostnega razvoja (Agenda 2030 za trajnostni razvoj), kjer se upošteva 17 glavnih ciljev na območju 193 držav sveta za enake pravice, enake možnosti za vse in enakomeren trajnostni razvoj.

Omenjene usmeritve in cilji pri načrtovanju subregionalnega in lokalnega razvoja sovpadajo s cilji širšega območja, tako na regionalni ravni kot tudi na nacionalni ravni. Vključevanje ORP SSD in ORP drugih subregij Savinjske regije je tako nujno za vodenje skladnega regionalnega razvoja na vseh nivojih.

A STRATEŠKI DEL

1 ANALIZA RAZVOJNIH POTENCIALOV, OPREDELITVE KLJUČNIH RAZVOJNIH OVIR IN PREDNOSTI

1.1 O SUBREGIJI SPODNJA SAVINJSKA DOLINA

Spodnja savinjska dolina se nahaja v vzhodni kohezijski regiji in je ena izmed petih subregij Savinjske statistične regije. Območje sestavlja šest občin, in sicer Braslovče, Prebold, Polzela, Tabor, Vransko in Žalec.

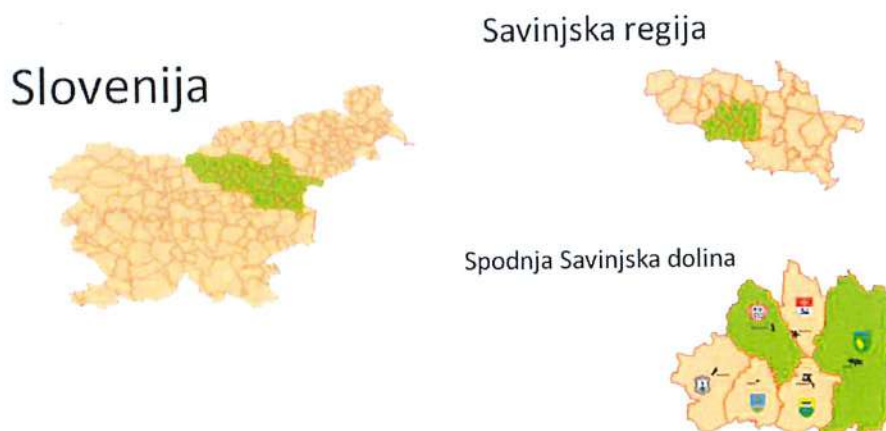
Zajema eno upravno enoto, UE Žalec, ki pokriva vseh šest občin. Velikost občin je različna. Največja je občina Žalec s približno 21.557¹ prebivalcev, najmanjša pa Tabor s približno 1.670 prebivalci. Med večje občine lahko uvrstimo še občine Polzela, Braslovče in Prebold z okoli 5000 prebivalci ali več. Občina Vransko pa je s približno 2.640 prebivalci na predzadnjem mestu glede na naseljenost. Status urbanega oziroma mestnega naselja ima v subregiji Spodnja Savinjska dolina le občina Žalec.

Celotno območje Spodnje Savinjske doline meri 334,8 km², kar predstavlja 1,65% površine celotne Slovenije.

Razvojni problemi Spodnje Savinjske doline se odražajo v spreminjanju števila prebivalcev in njihovem staranju, opuščanju kmetijske pridelave in propadanju kulturne pokrajine. Hitrejši razvoj je mogoč na podlagi iniciativ lokalnega prebivalstva ter medsebojne prepletenosti domačega kapitala, zunanega kapitala ter državnih sredstev in evropskih sredstev.

V prihodnosti bo potrebno še naprej spodbujati trajnostni način gospodarjenja z naravnimi viri, spodbujati razvoj gospodarstva, trajnostnega turizma in ekološkega kmetijstva, spodbujati uporabo obnovljivih virov energije in učinkovito rabo energije, spodbujati razvoj dopolnilnih dejavnosti ter spodbujati trajnostno upravljanje z zavarovanimi območji. Na ta način se bo ohranjala biotska raznovrstnost in identiteta območja, njegova kulturna pestrost pa se bo ohranjala s skrbjo za dediščino območja in njenim vključevanjem v sodobni način življenja.

Slika 1: Umeščenost občin Spodnje Savinjske doline v slovenski prostor



¹ Statistični podatki za leto 2020

1.2 ANALIZA STOPNJE RAZVOJA SUBREGIJE SPODNJA SAVINJSKA DOLINA

1.2.1 Razvojna ogroženost regije in razvitost občin SSD

Razvojna ogroženost regije (izhajajoč iz indeksa razvojne ogroženosti – IRO za posamezno regijo) oz. razvitost posamezne občine se izračunava na podlagi metodologije in vnaprej določenih kazalnikov, katerih skupek standardiziranih vrednosti kazalnikov predstavlja primerljivi rezultat.

Savinjska regija kamor spada tudi Spodnja Savinjska dolina je podpovprečno razvojno ogrožena regija, saj znaša IRO za regijo okoli 94% slovenskega povprečja. Razvojno ogroženost ji najbolj izrazito zmanjšujejo kazalniki na področju zaposlenosti, kjer stopnja delovne aktivnosti od leta 2011 presega slovensko povprečje in investicij v osnovna sredstva (Slika 1), ki so bile visoke vse do leta 2014. Bolj ugodna pa sta tudi kazalnika varovanih območij, katerih je precej nižji kot v večini statističnih regiji ter staranje prebivalstva, saj je indeks staranja pod slovenskim povprečjem. Glede na leto 2014 so se izboljšali vsi kazalniki razvitosti, še posebej produktivnosti in zaposlenosti. Razen investicij v osnovna sredstva so se izboljšali kazalniki razvojnih možnosti. Med kazalniki ogroženosti je opaziti napredek pri kazalniku čiščenja odpadnih voda, ogroženosti zaradi naravnih nesreč in brezposelnosti. Na največje poslabšanje pa kaže staranje prebivalstva. Pretežno izboljšanje vrednosti kazalnikov IRO je nekoliko zmanjšalo razvojno ogroženost regije, obenem pa se je za eno mesto izboljšala tudi uvrstitev regije na lestvici med vsemi regijami, ki je tako peta najmanj razvojno ogrožena regija v Sloveniji. (UMAR, 2018)

Slika 2: Kazalniki indeksa razvojne ogroženosti v Savinjski regiji



Vir: UMAR, 2018

Razvitost občine pa se določa na podlagi metodologije v Uredbi o metodologiji za določitev razvitosti občine, ki jo je sprejela vlada RS (UL RS: 78/2019). Koeficient razvitosti občin se določa za vsaki 2 leti in se izračunava na podlagi:

- kazalnikov razvitosti občine, ki so: bruto dodana vrednost gospodarskih družb na zaposlenega, osnova za dohodnino na prebivalca občine in število delovnih mest na število delovno aktivnega prebivalstva občine,
- kazalnikov ogroženosti občine, ki so: indeks staranja prebivalstva občine, stopnja registrirane brezposelnosti in stopnja delovne aktivnosti v občini,
- kazalnikov razvojnih možnosti, ki so: oskrbljenost z dobrinami in storitvami javnih komunalnih služb (stopnja priključenosti na javno kanalizacijsko omrežje po aglomeracijah), opremljenost s kulturno infrastrukturo (kulturni spomeniki in objekti javne kulturne infrastrukture), delež območij Natura 2000 v občini in poseljenost občine.

Oba parametra se uporabljata kot osnova za dodeljevanje pomoči in spodbud posameznim območjem na podlagi vrednosti teh parametrov.

Tabela 1: Koeficient razvitosti občin za leto 2020 in 2021

Občine	Koeficient razvitosti
Braslovče	1,03
Polzela	1,01
Prebold	1,19
Tabor	1,02
Vransko	1,01
Žalec	1,07

Vir: Ministrstvo za finance

1.2.2 Demografski trendi

Površina, število prebivalcev in gostota naseljenosti

Po površini Spodnja Savinjska dolina obsega 334,8 kvadratnih kilometrov, kar predstavlja 14,0% ozemlja Savinjske regije in 1,65% ozemlja celotne Slovenije. Največja med šestimi občinami je občina Žalec s 117,1 km², najmanjša pa občina Tabor s 34,8km² (SURS, 2020).

Tabela 2: Preglednica površin teritorialne enote

	Površina teritorialne enote (km ²)
Braslovče	55
Polzela	34
Prebold	40,6
Tabor	34,8
Vranksko	53,3
Žalec	117,1
SSD	334,8
Savinjska regija	2.384
SLOVENIJA	20.273

Vir: SURS, 2020

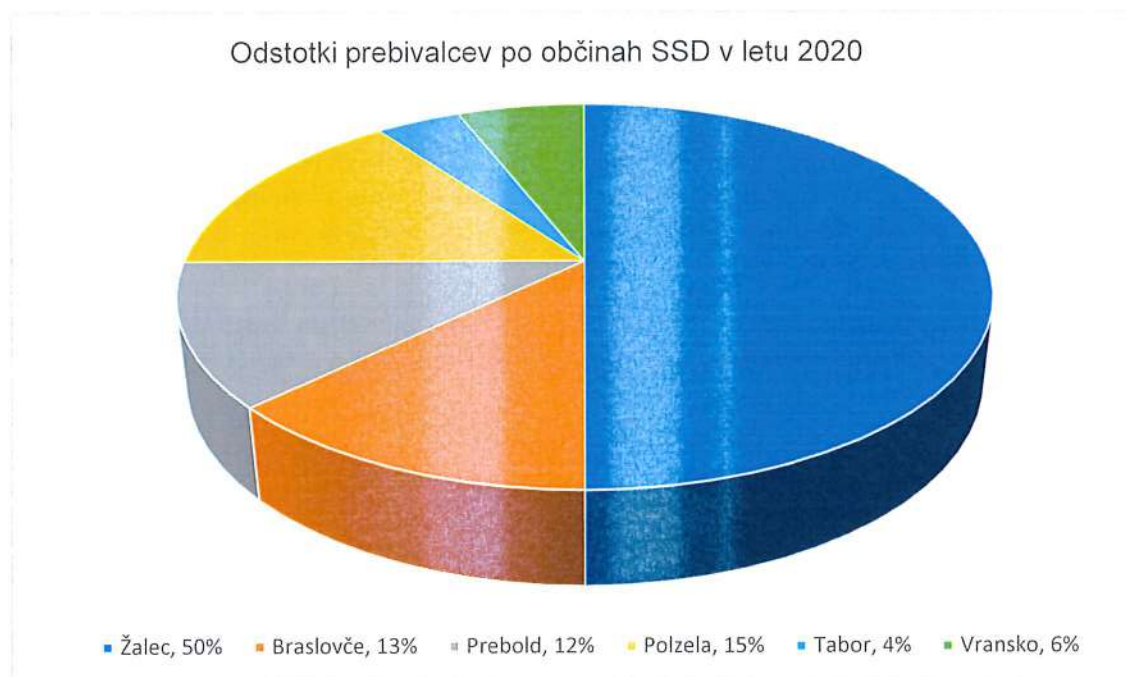
Število prebivalcev v občinah Spodnje Savinjske doline se je v primerjavi z letom 2014 zvišalo. Trend priseljevanja je povezan s priseljevanjem prebivalstva iz večjih mest, s povečanjem delovnim mest, dobrimi bivalnimi pogoji ter bližina urbanih središčih in dobra prometna povezava (avtocesta Ljubljana – Celje – Maribor). V letu 2020 je na območju SSD torej živel 42.726 prebivalcev, kar predstavlja 2,04% vseh prebivalcev Slovenije in 16,81% prebivalcev Savinjske statistične regije. Od tega je bilo 21.388 žensk in 21.619 moških. Največja po številu prebivalcev je občina Žalec v kateri je leta 2020 živel 21.557 prebivalcev, kar predstavlja 50,45% prebivalcev subregije. Sledijo ji občine Polzela, Braslovče in Tabor. Najmanjši po številu prebivalcev sta občini Vranksko in Tabor z manj kot 3.000 prebivalci. (SURS, 2020)

Tabela 3: Število prebivalcev po spolu in občinah SSD

OBČINA	Skupaj		Ženske		Moški	
	2014	2020	2014	2020	2014	2020
Braslovče	5.438	5.640	2.703	2.797	2.735	2.843
Polzela	6.091	6.346	3.132	3.252	2.959	3.094
Prebold	4.996	5.155	2.504	2.555	2.492	2.600
Tabor	1.626	1.667	809	805	817	862
Vransko	2.592	2.642	1.307	1.306	1.285	1.336
Žalec	21.237	21.557	10.652	10.673	10.585	10.884
Skupaj SSD	41.980	43.007	21.107	21.388	20.873	21.619

VIR: SURS, 2020

Slika 3: Delež prebivalstva po občinah SSD, 2020



Spodnja Savinjska regija je nadpovprečno gosto poseljena, saj je leta 2020 na km² živel 116 prebivalcev, slovensko povprečje pa je bilo 104. Prav tako je Spodnja Savinjska regija gosteje poseljena v primerjavi s Savinjsko regijo, ki ima 112 prebivalcev na km². Glede na naseljenost najbolj izstopata občini Polzela in občina Žalec, z več kot 180 prebivalci na km². Najnižja gostota poseljenosti sta v občini Vransko in občini Tabor, ki sta pod povprečjem glede na slovensko povprečje. V primerjavi z letom 2014 se je gostota poseljenosti zvišala iz 113 na 116 km². (SURs, 2020)

Tabela 4: Gostota naseljenosti po občinah SSD

OBČINA	2014	2020
Braslovče	99	103
Polzela	179	187
Prebold	123	127
Tabor	47	48
Vranksko	49	50
Žalec	181	184
Povprečje SSD	113	116

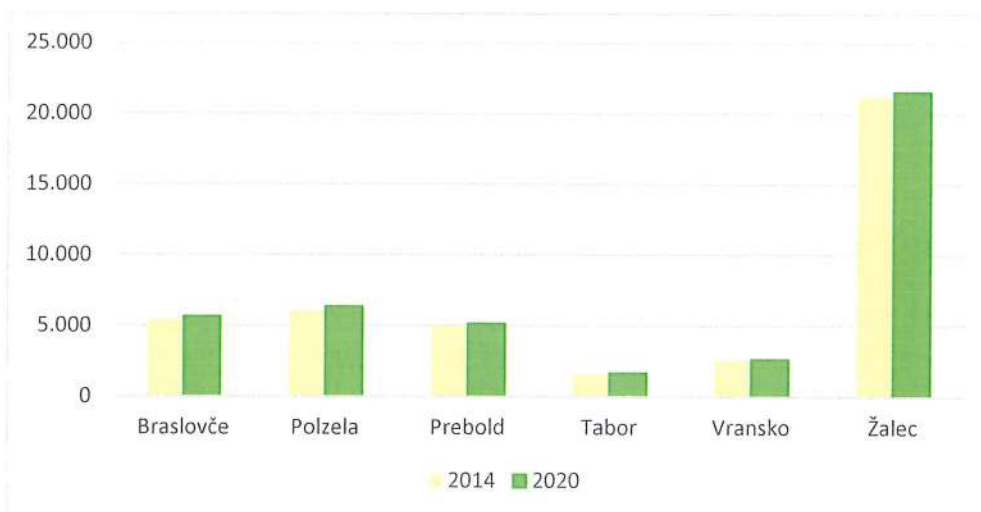
VIR: SURS, 2020

Naravno in selitveno gibanje prebivalstva

V letu 2020 je regija Spodnje Savinjske doline beležila negativen naravni prirast (-144), najbolj v občinah Polzela, Žalec in Prebold. Pozitivni prirast je beležila le občina Tabor. V primerjavi z letom 2014 je torej negativen naravni prirast strmo naraščal in presegel tudi povprečje Savinjske regije (-121). Kljub negativnemu naravnemu prirastu pa je pozitiven skupen prirast. V letu 2020 je pozitiven skupen prirast dosegel 267, na kar so vplivali selitveni tokovi v regijo Spodnje Savinjske doline. Skupen naravni prirast je tudi občutno večji kot je povprečje Savinjske regije. (SURS, 2020)

V letu 2020 je regija SSD beležila pozitiven selitveni prirast 62,90 na 1000 prebivalcev, pri čemer je samo občina Tabor beležila negativen selitveni prirast (-4,6 na 1000 prebivalcev). (SURS, 2020)

Slika 4: Število prebivalcev po občinah SSD v letih 2014 in 2020



Vir: SURS, 2020

Kot je razvidno iz tabele, se je število prebivalcev od leta 2014 v vseh občinah povečalo.

Tabela 5: Naravni, selitveni in skupni prirast po občinah SSD

OBČINA	Naravni prirast		Skupni selitveni prirast (na 1.000 prebivalcev)		Skupen prirast	
	2014	2020	2014	2020	2014	2020
Braslovče	17	-4	-2,6	3,4	3	15
Polzela	-29	-58	8,7	21,1	24	76
Prebold	-4	-29	0,4	25,4	-2	102
Tabor	14	10	11,1	-4,8	32	2
Vransko	-4	-14	3,9	13,2	6	21
Žalec	54	-49	-2,4	4,6	2	51
Skupaj SSD	48	-144	19,10	62,90	65	267

VIR: SURS, 2020

Indeks staranja in starostna sestava prebivalstva

Prebivalstvo v regiji Spodnje Savinjske doline se stara in sicer v vseh občinah SSD. V letu 2020 je bila povprečna starost prebivalca 43,3, kar je za eno leto več, kot leta 2014, ko je bila povprečna starost prebivalca 42,3. Kljub temu, da se starostna struktura prebivalcev viša, pa ni zaznati velikih odstopanj v primerjavi s povprečno starostjo prebivalca v Savinjski regiji (43,3) in v Sloveniji (43,6). Prav tako se v občinah SSD z leti povečuje indeks staranja prebivalcev. Najslabše razmerje med mladimi (0-16 let) in starimi prebivalci (65+ let) je zaznati v občini Prebold in v občini Žalec. Edino občina Tabor je občina, kjer se je indeks staranja zmanjšal v primerjavi z letom 2014. (SURs, 2020)

Tabela 6: Povprečna starost prebivalcev po občinah SSD

OBČINA	2014	2020
Braslovče	42,1	43,3
Polzela	43,3	43,5
Prebold	42,2	43,9
Tabor	41,2	41,7
Vransko	42,0	42,8
Žalec	42,8	44,2
Povprečje SSD	42,3	43,3

VIR: SURS, 2020

Tabela 7: Indeks staranja prebivalstva po občinah SSD

OBČINA	2014	2020
Braslovče	109,3	121,3
Polzela	113,6	126,4
Prebold	110,6	130,1
Tabor	106,1	95,6
Vransko	113,5	119,3
Žalec	121,4	140,9
Povprečje SSD	112,41	122,26

VIR: SURS, 2020

1.2.3 Trg dela

Leta 2020 je bilo v občinah SSD delovno aktivnih 18.418 prebivalcev, kar predstavlja 42,8% vseh prebivalcev Spodnje Savinjske doline. Število delovno aktivnega prebivalstva od leta 2014 eksponentno narašča, na kar vpliva priseljevanje, dnevne migracije in novo nastala podjetja z novimi delovnimi mesti. Prav tako narašča tudi stopnja delovne aktivnosti, ki je višja glede na slovensko poprečje. Stopnja delovne aktivnosti v Sloveniji namreč znaša 65,6, v občinah SSD pa 68,5.

Sorazmerno z naraščanjem delovno aktivnega prebivalstva se zmanjšuje tudi stopnja registrirane brezposelnosti, ki je v letu 2020 znašala 8,2%. Najnižjo stopnjo registrirane brezposelnosti je zabeležila občina Braslovče (7%), najvišjo pa občina Žalec (10,2%). Kljub temu, da stopnja registrirane brezposelnosti sovпада s povprečjem Savinjske regije, pa je še vedno nad slovenskim povprečjem, ki je leta 2020 znašalo 5,1%. (SURS, 2020 in ZRSZ, 2020)

Tabela 8: Stopnja delovno aktivnih prebivalcev in stopnja delovne aktivnosti v občinah SSD

OBČINA	Število delovno aktivnih prebivalcev		Stopnja delovne aktivnosti (%)	
	2014	2020	2014	2020
Braslovče	2.177	2.494	59,7	69,3
Polzela	2.331	2.714	58,8	68,1
Prebold	1.998	2.264	59,4	69,5
Tabor	700	765	64,3	70,2
Vransko	998	1.150	58,3	68,1
Žalec	8.041	9.031	56,1	65,5
Skupaj SSD	16.245	18.418	59,4	68,5

VIR: SURS, 2020

Tabela 9: Stopnja registrirane brezposelnosti v občinah SSD

OBČINA	2014	2020
Braslovče	12,3%	7,0%
Polzela	13,1%	8,2%
Prebold	13,0%	8,2%
Tabor	12,2%	7,5%
Vransko	13,1%	7,9%
Žalec	15,8%	10,2%
Povprečje SSD	13,3%	8,2%

VIR: ZRSZ, 2020

Največ delovnih mest za domačo delovno silo je v občini Žalec, sledijo ji občine Polzela, Braslovče in Prebold. Najmanj pa jih je v občini Tabor, kjer mora skoraj 77% delovno aktivnega prebivalstva na delo izven občine. Glede na indeks delovne migracije največ delovne sile za svoja podjetja potrebujejo v občini Prebold in občini Žalec, kjer je tudi največ podjetij in poslovnih con. (SURS, 2020)

Tabela 10: Delež aktivnega prebivalstva (brez kmetov), katerih delovno mesto je v občini prebivališča in indeks delovne migracije v SSD

OBČINA	Delež delovno aktivnega prebivalstva (brez kmetov), katerih delovno mesto je v občini prebivališča (%)		Indeks delovne migracije (%)	
	2014	2020	2014	2020
Braslovče	18,8	17,9	38,1	40,0
Polzela	22,6	17,6	50	44,6
Prebold	23,9	23,9	85,5	109,0
Tabor	10,8	12,2	18,8	23,1
Vransko	22,6	20,2	56,5	57,7
Žalec	42,6	40,4	93,2	102,1

VIR: SURS, 2020

Po glavnih skupinah poklicev so v Spodnji Savinjski dolini najpomembnejši naslednji poklici:

- poklici na nekmetijski način dela (46,3%),
- poklici v storitvenih dejavnostih (44%) in
- poklici povezani s kmetijsko dejavnostjo (6%).

Po zaposlovanju pa so v Spodnji Savinjski dolini najpomembnejše naslednje dejavnosti:

- predelovalne dejavnosti (28,9%),
- trgovina, vzdrževanje in popravila motornih vozil (13,2%),
- gradbeništvo (8,6%),
- izobraževanje (7,3%),
- zdravstvo in socialno varstvo (6,5%),
- promet in skladiščenje (5,6%) in
- dejavnost javne uprave, obrambe ter obvezne socialne varnosti (5,1%).

1.2.4 Vzgoja, izobraževanje in vseživljenjsko učenje

V Spodnji Savinjski dolini je leta 2020 delovalo 18 vrtcev, ki jih je obiskovalo 86,7% vseh otrok v starostni skupini do 6 let. To je več kot slovensko povprečje 80,5%. Prav tako se je povprečje zvišalo v primerjavi z letom 2014, ko je vrtce obiskovalo 80% otrok. Občine Spodnje Savinjske doline imajo v prihodnjih letih že načrtovane izgradnje novih vrtcev, kar bo omogočalo proste kapacitete otrokom v starostni skupini do 6 let. (SURS, 2020)

V subregiji deluje 19 šol, katere je v šolskem letu 2019/2020 obiskovalo 4214 osnovnošolcev. V primerjavi s šolskim letom 2014/2015, ko je osnovnošolske zavode obiskovalo 3669 učencev se torej število osnovnošolcev v Spodnji Savinjski dolini viša. V šolskem letu 2019/2020 je bilo v srednješolsko izobraževanje vključenih 1579 učencev, kar pa ni veliko višje število srednješolskih učencev v primerjavi s šolskim letom 2014/2015, ko je srednje šole obiskovalo 1566 dijakov. Prav tako se je v šolskem letu 2019/2020 zmanjšal delež dijakov. Visokošolske zavode je v omenjenem šolskem letu namreč obiskovalo 1573 študentov, medtem ko jih je v šolskem letu 2014/2015 obiskovalo 1722 študentov. (SURS, 2020)

V Spodnji Savinjski dolini ni rednih srednjih šol. Nekateri srednješolski programi se izvajajo le v okviru UPI – Ljudske univerze Žalec (v nadaljevanju UPI Žalec). Prav tako se visokošolsko izobraževanje izvaja le v okviru študijskega programa, ki ga na UPI Žalec izvaja Fakulteta za upravo.

V subregiji pa je potrebno izpostaviti sistem izobraževanja, kjer ima pomembno vlogo že omenjen UPI Žalec, ki je tudi največji javni zavod za izobraževanje odraslih in mladine v Spodnji Savinjski dolini. Javni zavod z izvajanjem različnih projektov ter s sodelovanjem z različnimi institucijami zagotavlja možnosti izobraževanja ter tako izboljšuje izobrazbeno raven prebivalcev subregije. Prav tako pa izvajajo celovito svetovalno dejavnost v izobraževanju odraslih (Svetovalno središče Žalec – ISIO) in načrtovanje poklicne kariere (Center za informiranje in poklicno svetovanje – CIPS). Javni zavod je učinkovit pri črpanju sredstev iz ESS in iz različnih ministrstev, zaradi česar so številni izobraževalni programi za občane dostopnejši in brezplačni.

Pri izobraževanju odraslih imata pomembno vlogo tudi univerzi za tretje življenjsko obdobje Žalec in Vransko ter Mladinski center Žalec, ki s svojimi aktivnostmi dodatno prispeva k dvigu stopnje izobrazbe prebivalcev Spodnje Savinjske doline.

Kljub temu, pa kot je razvidno, v Spodnji Savinjski dolini predstavlja velik problem upad števila študentov, na kar vsekakor vpliva premalo lastnega visokošolskega izobraževanja v subregiji. Rešitve bi bilo potrebno iskati tudi z novimi možnostmi zaposlovanja za diplomante, z večjimi naložbami v vseživljenjsko učenje, inovacije in tehnologijo ter z razpisi kadrovske štípendij, ki bi bile (poleg tehničnim smerem študija) namenjene tudi za naravoslovne in družboslovne smeri izobraževanja. Še vedno pa se na območju subregije pojavljajo težnje po ustanovitvi visokega šolstva. Z vzpostavitvijo visokega šolstva bi se izboljševalo podjetniško – raziskovalno vzdušje, ustvarjalo bi se nove razvojne priložnosti ter spodbujalo privlačnost lokalnega in regionalnega okolja. Prav tako bi se na ta način omogočilo znanje čim večjemu deležu populacije. Istočasno pa si se preprečevalo oziroma zmanjševalo t.i. beg možganov iz subregije

Ne glede na omenjeno, se je izobrazbena struktura delovno aktivnega prebivalstva prebivalcev občin SSD (v primerjavi z letom 2014) v letu 2020 dvignila. V letu 2014 je bilo delovno aktivnega prebivalstva z osnovnošolsko izobrazbo ali manj 2.011 občanov, v letu 2020 pa 1.763. Delež delovno aktivnega prebivalstva s srednješolsko izobrazbo se je dvignil na 10.302 občanov v letu 2015, medtem ko jih je bilo v letu 2014 9.432. Največja razlika med leti 2014 in 2020 pa je pri delovno aktivnem prebivalstvu z višje ali visokošolsko izobrazbo. Leta 2014 jih je bilo 4.797, leta 2020 pa kar 6.399. Delež delovno aktivnega prebivalstva z višje ali visoko šolsko izobrazbo se je v letu 2020 dvignil za kar 33,3%.

Tabela 11: Izobrazbena struktura prebivalstva starega 15 ali več v občinah SSD leta 2014

Občina	Osnovnošolska ali manj	Srednješolska	Višješolska, visokošolska
Braslovče	248	1.237	711
Polzela	263	1.318	721
Prebold	264	1.132	613
Tabor	93	392	217
Vransko	177	572	253
Žalec	966	4.781	2.282
Skupaj	2.011	9.432	4.797

Vir: SURS, 2020

Tabela 12: Izobrazbena struktura prebivalstva starega 15 ali več v občinah SSD leta 2020

Občina	Osnovnošolska ali manj	Srednješolska	Višješolska, visokošolska
Braslovče	198	1.324	981
Polzela	252	1.471	1.008
Prebold	248	1.241	804
Tabor	73	409	284
Vransko	139	639	381
Žalec	853	5.218	2.941
Skupaj	1.763	10.302	6.399

Vir: SURS, 2020

1.2.5 Sociala in zdravstvo

Na območju Spodnje Savinjske doline za zdravstveno varstvo prebivalstva skrbi le en zdravstveni dom, ki se nahaja v občini Žalec. V občinah Polzela, Prebold in Vransko pa delujejo zdravstvene postaje. Na območju celotne Savinjske regije medtem deluje 8 zdravstvenih domov, 20 zdravstvenih postaj in Zavod za zdravstveno varstvo Celje. Na območju Spodnje Savinjske doline je registriranih 27 zdravnikov, zobozdravnikov in zasebnih zdravstvenih delavcev

V Spodnji Savinjski dolini delujejo štirje domov starejših občanov, in sicer na Polzeli, na Vranskem, v Preboldu in v Žalcu. Glede na to, da se v primerjavi z letom 2014 družba stara, se povečujejo tudi potrebe po dolgotrajni oskrbi starejših ter s tem povečanje potrebnih kapacitet za različne vrste oskrb, razen občine Žalec, ki ima več kapacitet nad potrebami. Občine Spodnje Savinjske doline imajo tako v novi perspektivi že izdelane programe za nove kapacitete oziroma izgradnjo novih domov za starejše občane.

V občinah Spodnje Savinjske doline se nahajajo tudi Varstveno delovni center, Dnevni varstveni center za odvisnike Želva, Materinski center Žalec, medgeneracijski center Prebold, ki skrbi za vključevanje ranljivih skupin v prostovoljske aktivnosti. Prav tako pa več podjetij na območju Spodnje Savinjske doline zaposluje invalidne osebe.

V občini Žalec delujeta Urad za delo in Center za socialno delo, ki od leta 2017 deluje pod Centrom za socialno delo Savinjsko – Šaleška ter opravlja dejavnosti socialnega varstva za območje upravnih enot Mozirje, Velenje in Žalec.

Znotraj statistične regije se stopnja tveganja socialne ogroženosti, stopnja tveganja revščine in stopnja tveganja resne materialne ogroženosti po zadnji gospodarski krizi sicer zmanjšuje, še vedno pa je višja od slovenskega povprečja. (SURs, 2020)

1.2.6 Gospodarstvo

V letu 2020 je bruto družbeni proizvod (BDP) na prebivalca v Savinjski regiji znašal 19.886 evrov in je dosegel 89,1% nacionalnega povprečja (22.312 evrov) in 61,81% povprečja Osrednje slovenske regije, kjer je bil najvišji. Po krizi v letu 2007 in letu 2008, ko je sledil upad BDP, je v letu 2015 BDP začel ponovno počasi rasti. Znotraj Savinjske regije in s tem tudi na območju Spodnje Savinjske doline so največje deleže BDP-ja ustvarili v kmetijski in gospodarski panogi (13,4%). (SURS, 2020)

Po podatkih Ajpes je na območju Spodnje Savinjske doline leta 2020 delovalo 1.210 gospodarskih družb, 14 zadrug, 2.169 samostojnih podjetnikov in 495 društev.

Tabela 13: Pravne osebe po pravnoorganizacijski obliki na območju SSD

	2020
Gospodarske družbe	1.210
Zadruge	14
Samostojni podjetniki posamezniki	2.169
Društva	495
Skupaj	3.888

Vir: Ajpes, 2020

V letu 2020 je v Savinjski regiji in tudi v Spodnji Savinjski dolini bruto družbeni proizvod (BDP) na prebivalca znašal 19.886 evrov in je dosegel 89,1% nacionalnega povprečja (22.312 evrov) in 61,8% povprečja Osrednjeslovenske regije, kjer je bil najvišji.

Tabela 14: Bruto domači proizvod na prebivalca v EUR

	2014	2020
Savinjska regija	16.673	19.886
Slovenija	18.253	22.312
Osrednjeslovenska regija	25.940	32.168

VIR: SURS, 2020

Regija je v letu 2020 ustvarila 4.538 milijone evrov bruto dodane vrednosti (BDV) oziroma 10,9% Slovenije (11,3% leta 2014). Osrednjeslovenska regija je v istem obdobju ustvarila 38,1% vse BDV v Sloveniji.

Tabela 15: Bruto dodana vrednost v mio EUR

	2014	2020
Savinjska regija	3.665	4.538
Slovenija	32.532	41.480
Osrednjeslovenska regija	11.946	15.799

Vir: SURS, 2020

Tabela 16: Povprečna mesečna bruto plača na zaposleno osebo (EUR) v občinah SSD

OBČINA	2014	2020
Braslovče	1.331,74	1.645,95
Polzela	1.164,17	1.544,68
Prebold	1.271,68	1.476,51
Tabor	1.171,06	1.400,01
Vransko	1.325,28	1.586,48
Žalec	1.339,65	1.648,00
Povprečje SSD	1.267,26	1.550,27

VIR: SURS, 2020

Kot je razvidno iz tabele se je tudi povprečna mesečna bruto plača na zaposleno osebo povečala v letu 2020.

Tabela 17: Razvrstitev družb po občinah SSD, 2020

Občina	Število družb	Število zaposlenih	Prihodki skupaj	Poslovni izid
Braslovče	260	544	88.721.493	6.109.058
Polzela	277	604	116.114.419	5.381.853
Prebold	257	2.093	342.242.804	11.151.398
Tabor	63	66	6.810.645	247.700
Vransko	109	366	46.325.576	1.604.158
Žalec	1.278	5.745	871.544.718	39.438.016
Skupaj	2.244	9.418	1.471.759.655	63.932.183

Vir: Ajpes, 2020

Gospodarsko moč in vpliv poslovanja na gospodarstvo Spodnje Savinjske doline gre med drugim pripisati tudi gospodarskim družbam, ki ji je bilo v SSD leta 2020 skupaj 2.244. Njihovi skupni prihodki so znašali 1.471.759.655 eurov, zaposlenih pa je bilo 9.418 ljudi. Poslovni izid v letu 2020 je znašal 63.932.183 eurov.

PODPORNO OKOLJE ZA PODJETJA

Razvojna agencija Savinja

Razvojna agencija Savinja kot gospodarsko interesno združenje zastopa interese občin Spodnje Savinjske doline in vzpostavlja podporno okolje za trajnostni razvoj subregije. Njene glavne aktivnosti so:

- koordinacija in priprava razvojnih strategij, programov, projektov na različnih področjih in njihovo izvajanje,
- koordiniranje in sodelovanje pri povezovanju, pripravah in izvajanju projektov,
- oblikovanje lokalnih, nacionalnih in mednarodnih partnerstev ter organizacija in izvedba mednarodnih srečanj in delavnic,
- izvajanje podjetniških in svetovalnih storitev, aktiviranje podjetniških idej, spremljanje in informiranje o različnih razpisih in finančnih posojilih, izvajanje podjetniških dogodkov, delavnic in usposabljanj,

- priprava vlog in dokumentacije za razpise,
- razvoj podeželja SSD ter skrb za spoštovanje tradicije in lokalnih vrednost in
- skrb za pospeševanje turizma.

Zbornica Zasebnega gospodarstva Žalec

Zbornica zasebnega gospodarstva Žalec (ZZG Žalec) kot samostojna strokovno – poslovna in nestrankarska organizacija zastopa interese obrtnikov in podjetnikov na območju upravne enote Žalec in zajema občine Spodnje Savinjske doline. Zastopa interese članov na lokalnem in državnem nivoju, skrbi za skladen razvoj gospodarskih dejavnosti na lokalnem nivoju, promovira obrti in obrtnih poklicev ter štipendiranje deficitarnih poklicev v obrti. Svojim članom ponuja tudi svetovalne storitve in izobraževanja.

Regionalna gospodarska zbornica Celje

Regionalna gospodarska zbornica izvaja storitve in javna pooblastila v podporo podjetjem in podjetnikom pri poslovanju in razvoju. Kot osrednja zastopnica interesov gospodarskih subjektov različnih panog in celjske regije, pokriva območje šestih upravnih enot in združuje triindvajset občin.

Svetovanje SPOT Savinjska

Namen projekta SPOT je brezplačna podpora in pomoč potencialnim podjetnikom ter mikro, malim in srednje velikim podjetjem v skladu z Zakonom o podpornem okolju za podjetništvo, ki se srečujejo s podjetniškimi izzivi v Republiki Sloveniji. Namen projekta je tudi izboljšanje podjetniške kulture, krepitev podjetniškega potenciala in pospeševanje ustanavljanja novih podjetij. Cilj projekta je povečanje informiranosti in znanja za reševanje izzivov na podjetniški poti v vseh fazah podjetniškega ciklusa ter povečanje zgodnje podjetniške aktivnosti.

Projekt SPOT zagotavlja izvajanje celovitih podpornih storitev za potencialne podjetnike in MSP, povezovanje različnih institucij in vzpostavljanje partnerstva za spodbujanje podjetništva in evidentiranje potreb na lokalni in regionalni ravni, poročanje o zaznanih administrativnih ovirah s strani svetovalec pri nastajanju in delovanju podjetij.

Aktivnosti SPOT regije so:

- informiranje,
- svetovanje,
- animiranje in povezovanje regionalnega okolja,
- usposabljanja in delavnice,
- izmenjava dobrih praks in odpiranje poslovnih priložnosti in
- poročanje in sooblikovanje podpornega okolja za poslovne subjekte.

1.2.7 Kmetijstvo

Kmetijstvo v Spodnji Savinjski dolini je povezano z naravnimi danostmi in dolgoletno tradicijo. Prevladujoči dejavnosti kmetij v občinah SSD so hmeljarstvo in živinoreja, ki se med seboj dopolnjujeta in ki sta že pred nekaj desetletji načrtali smer razvoja kmetijstva v Spodnji Savinjski dolini. V zadnjih letih se vse več kmetij usmerja v ekološko kmetovanje in različne druge dopolnilne dejavnosti (turizem, gozdarstvo, lesarstvo, ipd.), razširjena dejavnost pa je tudi sadjarstvo. Prav tako številni ribniki in umetne zaježitve na območju občin SSD predstavljajo ugodno možnost za razvoj ribogojstva.

Za razvoj podeželja območja Spodnje Savinjske doline skrbi Lokalna akcijska skupina za razvoj podeželja Spodnje Savinjske doline (v nadaljevanju LAS SSD), ki zajema območje vseh šestih občin. Razvojna vizija LAS SSD je povezovanje lokalnih skupnosti, podpornih institucij, gospodarskih subjektov, kmetovalcev, društev in posameznikov, z namenom dosega skupnih ciljev. Skupni cilji pa so ustvarjanje pogojev za razvoj podjetništva, povečati turistično prepoznavnost območja, ohraniti podeželsko okolje, zagotoviti boljše pogoje za življenje na podeželju ter ohraniti naravno krajino in identiteto povezanega območja.

Na območju Spodnje Savinjske doline ima sedež v Žalcu tudi izpostava Kmetijsko – gozdarskega zavoda Celje. Prav tako na območju deluje več kmetijskih zadrug, in sicer na Vranskem, v Preboldu, v Taboru, v Petrovčah, v Braslovčah, v Gotovljah, v Šempetru in na Gomilskem.

Na območju SSD je v zadnjih letih opazen trend porasta registriranih dopolnilnih dejavnosti. Ljudje se ukvarjajo s predelavo kmetijskih pridelkov, ohranjanjem tradicionalnih veščin, pridelavo hrane, turizmom na kmetiji, storitvami s kmetijsko in gozdarsko mehanizacijo, lesarstvom in podobno.

Območje SSD ima tudi delno omejene naravne pogoje za kmetovanje. Velik deli zemljišč namreč leži na strmih pobočjih kar otežuje strojno obdelavo omenjenih zemljišč. V višje ležečih naseljih kmetijam ostajajo nove možnosti razvoja omenjenih dopolnilnih dejavnosti – razvoj turistične dejavnosti, gozdarstvo, lesarstvo, ohranjanje starih obrti in proizvodov, ki imajo etnološko vrednost in dodatni turistično proizvod ter že omenjeno ekološko kmetovanje.

Na območju SSD je najbolj prepoznavna in ključna poljedelska kultura hmelj. Z uvajanjem novih kultur in z uporabo sodobnejše tehnologije so se hektarski pridelki hmelja precej povečali in ne odstopajo od povprečja pridelka hmelja drugih evropskih držav.

1.2.8 Turizem

Turizem predstavlja dodatno razvojno priložnost Spodnje Savinjske doline, saj ima območje zelo bogato naravno in kulturno dediščino, ki se lahko ponudi in trži obiskovalcem. V novi perspektivi je ponovno potrebno vlagati v ureditev ustrezne turistične infrastrukture, da lahko turizem doseže razvoj v največji možni meri. Potrebno je razviti dopolnilno ponudbo, spodbujati njeno raznovrstnost in posebnost ter jo povezovati z ostalimi turističnimi produkti. Prav tako so potrebna še večja vlaganja v turistično infrastrukturo, kot so razne kolesarske, sprehajalne, jahalne in tematske poti ter rekreacijski centri. Za območje je pomemben tudi razvoj specializiranih ponudb turizma (na primer butični turizem, športni turizem, kulturni wellness in podobno).

Glavni nosilci turizma na območju Spodnje Savinjske doline naravna in kulturna dediščina (Rimska Nekropola in jama Pekel v Šempetru, Dvorca Novo Celje in Prebold, gradovi Žovnek, Komenda, Šenek in drugi jezera), muzeji (Ekomuzej hmeljarstva in pivovarstva v Žalcu, Savinova hiša, muzej motociklov na Vranskem, Etnološki muzej v Grižah, gasilski muzej v Žalcu), sakralni objekti (romarska cerkev Matere božje v Petrovčah), ohranjena narava – športni turizem (hribi, plezališče Kotečnik), športno rekreacijski centri, izletniške kmetije (Kmetija Flis, Kmetija Podpečan), mikropivovarne (pivovarna Clef, pivovarna Greengold brewing, pivovarna Flajs in drugi), vsekakor pa prihod turistov povečuje tudi prva fontana piva v Žalcu. Pomembna sestavina turizma postajajo tudi turistične dejavnosti na kmetijah, oživljanje gospodarskega in kulturnega izročila (sejmi, domača obrt, običaji, šege) ter drugi programi in prireditve.

Spodnja Savinjska dolina poleg omenjenega leži tudi v bližini večjih turističnih centrov oziroma toplic. V bližini so Zdravilišče Dobrna (oddaljene približno 20km) in Zdravilišče Laško ter Thermana Laško (oddaljene približno 30km). Nedaleč od pa so tudi druga zdravilišča v Savinjski regiji (Zdravilišče Topolšica, Rimske toplice, Zdravilišče Rogaška Slatinka, Terme Olimia v Podčetrtku, Terme Zreče in Terme Snovik) ter Krajinski park Logarska dolina.

Kakovostno turistično ponudbo pogojuje tudi razvita turistična infrastruktura – avtocestna povezava iz vzhodnega na zahodni del Slovenije in obratno- Prometna odprtost in osrednja lega pokrajine v Slovenskem prostoru sta idealna predvsem za tranzitni in izletniški turizem, vendar pa nepovezanost ponudbe in ponudnikov zmanjšuje možnosti za učinkovitost turistične ponudbe.

Tabela 18: Število prihodov turistov in nočitev v SSD

	Prihodi turistov		Prenočitve turistov	
	2014	2021	2014	2021
Domači	1.777	9.171	3.571	15.071
Tuji	5240	14.204	10.582	25.314
Skupaj	7.017	23.375	14.153	40.385

Vir: SURS, 2021

Opomba: Podatki za občino Polzela in Tabor za leto 2014 in leto 2021 in za občino Braslovče za leto 2014 niso na voljo.

Število gostov in prenočitev v Spodnji Savinjski dolini, kot tudi v regiji in v Sloveniji narašča. Opazen pa je tudi trend povečanja turistov iz tujine, kljub temu, da je delež tujih turistov v subregiji in regiji nižji od Slovenskega povprečja. Največ tujih gostov iz tujine prihaja iz Hrvaške, Italije, Avstrije, Nemčije in Madžarske (RRP Savinjska regija 2021 – 2027). Izjema je leto 2020, ko so tako prihodi turistov kot število njihovih prenočitev drastično upadli zaradi pandemije COVID – 19 in z njo povezani ukrepi.

Za uspešnejši razvoj turizma bo potrebno učinkoviteje organizirati regijski turizem, predvsem sodelovanje javnega sektorja in gospodarstva na lokalni in regijski ravni, izboljšati kakovost turistične ponudbe, izboljšati promocijske aktivnosti doma in v tujini ter zagotoviti ustrezne finančne vire za razvoj in promocijo turističnih dejavnosti.

1.2.9 Varovanje narave – naravna in kulturna dediščina

Območja Natura 2000

Natura 2000 je evropsko omrežje posebnih varstvenih območij, ki so jih določile države članice Evropske unije. Njen glavni cilj je ohraniti biotsko raznovrstnost za prihodnje rodove. Na varstvenih območjih se želi ohraniti živalske in rastlinske vrste ter habitate, ki so redki ali pa so v Evropi že ogroženi. Na območju SSD 18,98% celotne površine spada v območje Natura 2000. Teh območij je sedem. Šest jih je določeno po evropski direktivi o habitatih (SCI), ena pa po direktivi o pticah (SPA) (ZRSVN, 2015). Največ zavarovanega območja je v občini Braslovče, najmanj pa v občini Polzela. Občina Vransko pa površin, ki bi bile vključene v zavarovana območja tega tipa še nima.

Tabela 19: Delež območij Natura 2000 po občinah SSD

OBČINA	Površina Natura 2000 (ha)	Delež površine Natura 2000 v občini (%)
Braslovče	206	3,76
Polzela	20	0,58
Prebold	362	8,88
Tabor	106	3,05
Vransko	0	0,00
Žalec	318	2,71
Skupaj SDD	1.012	18,98

VIR: SURS, 2020

Naravne vrednote

Na območju SSD je skupaj 190 naravnih vrednot. Od tega je 122 kraških jam, ki predstavljajo posebno skupino naravnih vrednot in 68 ostalih naravnih vrednot, ki se lahko razvrstijo v štiri tematske skupine:

- planote in hribovja: Ponikovska planota, Dobrovlje in deli Posavskega hribovja,
- potoki in reke s svojimi soteskami in priobalnimi območji: Ponikovica, Lava, Radigaj in drugi,
- območje reke Savinje z ribnikom Vrbje in rekla Ložnica s poplavnim območjem, ki ohranjata biotsko pestrost nižinske krajine in predstavljata zatočišče mnogim redkim in ogroženim vrstam,
- drevoredi in drevesa. (ZRSVN, 2015)

Zavarovana območja

Na območju SSD je zavarovanih 48 območij, od tega sta dva širše zavarovana območja krajinskega parka, Ponikovski kras in ribnik Vrbje. Največ je naravnih spomenikov – 44 ter dva spomenika oblikovane narave. Poleg obeh krajinskih parkov lahko med širša območja štejemo naravna spomenika Krvavica in reka Ložnica z poplavnim območjem. Med naravnimi spomeniki je 35 zavarovanih dreves, pet jam in dve območji, ki sta zavarovani zaradi hidroloških in geomorfoloških lastnosti na območju Ponikovske planote. Med njimi je tudi turistična in za javnost odprta jama Pikel. (ZRSVN, 2015)

1.2.10 Teritorialni mehanizmi

Osnovna mehanizma, ki smo ju koristili v pretekli perspektivi sta bila **Lokalni razvoj, ki ga vodi skupnost – CLLD (LAS)** in **Dogovor za razvoj regije – DRR**. Obstajajo še sicer drugi mehanizmi, ki pa jih v pretekli perspektivi predvsem zaradi neizpolnjevanja pogojev, nismo koristili, med temi bi omenili mehanizem **Interreg**.

Analiza CLLD

Na območju subregije Spodnja Savinjska dolina v programskem obdobju 2014 – 2020 deluje Lokalna akcijska skupina Spodnje Savinjske doline.

Programsko obdobje 2014 – 2020

V programskem obdobju 2014 – 2020 so bili razpisani štirje (4) Javni pozivi za sofinanciranje operacij (2 x EKSRP in 2 x ESRR), prejetih je bilo 86 vlog, med katerimi je bilo odobrenih 30 projektov. Uspešno pa so kandidirali dveh projektih sodelovanja med LAS. (LAS SSD, 2021)

Projekti so uresničevali cilje štirih tematskih območij, in sicer:

- Ustvarjanje delovnih mest,
- Razvoj osnovnih storitev,
- Čisto okolje in ohranjanje narave,
- Večja vključenost ranljivih skupin.

V programskem obdobju 2020 – 2021 so prevladovali projekti s področja **turizma** (turistični produkti, ureditev objektov in prostorov za turistični namen za različne ciljne skupine, tematske poti, ureditev muzejskih zbirk), **obnove in razvoja vasi** (ureditev javne infrastrukture, prostorov, objektov in zunanjih površin za izobraževanje, usposabljanje, vseživljenjsko učenje za različne ciljne skupine: lokalne prebivalce, otroke, starostnike, ranljive skupine, športnike, podjetnike), ureditev tržnic, igrišč, promocijsko-degustacijski centri), **izobraževanja** (združevanje lokalnih produktov, mreženje, izobraževanje v šolah, izobraževanja, delavnice, programi za mlade in druge ranljive skupine, razvoj novih proizvodov in produktov) in **varovanja okolja** (naravoslovne učne poti, informativne table, usmerjevalne table, programi o pomenu varovanja narave za različne ciljne skupine, varovanje in ohranitev naravnih habitatov). (Poročilo LAS SSD, 2021)

Tabela 20: Finančni okvir za programsko obdobje 2014 - 2020

Podukrep	Sklad	(EU + SLO) (v EUR)	(v %)
Pripravljalna podpora	EKSRP	11.441,02	0,6
	ESPR	0,00	0,00
	ESRR	8.558,98	0,45
Podpora za izvajanje operacij v okviru strategije lokalnega razvoja, ki ga vodi skupnost	EKSRP	671.111,42	35,14
	ESPR	0,00	0,00
	ESRR	882.057,97	46,20
Priprava in izvajanje dejavnosti sodelovanja lokalne akcijske skupine	EKSRP	0,00	0,00
	ESPR	0,00	0,00
	ESRR	0,00	0,00
Podpora za tekoče stroške in stroške animacije	EKSRP	336.508,00	17,62
	ESPR	0,00	0,00
	ESRR	0,00	0,00
Skupaj		1.909.677,39	100,00

Vir: LAS SSD, 2021

VREDNOST MEJNIKOV CLLD NA DAN 31. 12. 2020:

- število novo ustvarjenih delovnih mest – 6,75 (po SLR je vrednost 1);
- število vzpostavljenih inovativnih partnerstev – 5 (po SLR je vrednost 4);
- število izvedenih programov / usposabljanj / izobraževanj – 60 (po SLR je vrednost 2);

- število operacij vlaganj v infrastrukturo – 3 (po SLR je vrednost 7);
- število izvedenih programov za doseganje višje kakovosti življenja – 0 (po SLR je vrednost 4);
- število operacij za ohranjanje in izboljšanje stanja narave in okolja – 3 (po SLR je vrednost 4);
- število operacij za prilagajanje podnebnim spremembam – 1 (po SLR je vrednost 2);
- število novih programov aktivnega vključevanja ranljivih skupin– 2 (po SLR je vrednost 4). (Poročilo LAS SSD, 2021)

Analiza Dogovora za razvoj regije (DRR)

Dogovor za razvoj regije 2014-2020, ki se zaključuje konec leta 2023 smo v Spodnji Savinjski dolini dobro izkoristili in se je kot tak izkazal za dobrega in koristnega v zadovoljevanju razvojnih potreb območja občin SSD. Za rezervirana sredstva sofinanciranja iz EU skladov in proračuna RS, v skupni višini skoraj 10 MIO EUR smo prijaviili projekte, prikazane v tabeli 21:

Tabela 21: Pripravljeni, prijavljeni projekti na DRR

Prednostna naložba / projekt	Vrednost projekta
3.1.	4.226.667,18
Izgradnja dovozne ceste Čeplje - AMZS poligon	415.000,00
Izgradnja komunalne opreme za degradirano območje Garant Polzela	213.000,00
Izgradnja komunalne opreme za degradirano območje TNP	263.000,00
Komunalna oprema poslovne cone Latkova vas	495.803,00
Poslovna cona Arnovski gozd - širitev	1.397.443,00
Poslovna cona Vrbje	1.442.421,18
4.4.	5.913.471,00
Kolesarska D1 Celje Žalec	1.311.064,00
Kolesarska D1-2 Prebold - Braslovče - Tabor - Vransko	2.430.185,00
Kolesarska G8 Žalec - Braslovče - Polzela - Prebold	2.172.222,00
6.1.	3.945.213,94
ODVAJANJE IN ČIŠČENJE ODPADNE VODE V POREČJU SAVINJE - Občine Braslovče, Polzela in Žalec	1.505.385,94
Primarni vodovod Tabor – Braslovče - Prebold	250.000,00
Primarni vodovod Zaplanina – Ločica - Vransko	1.389.828,00
Vodovod Grmovje – Železno - Hramše	800.000,00
Vsota	14.085.352,12

Vir: RA Savinja

OBMOČNO RAZVOJNO PARTNERSTVO »SPODNJE SAVINJSKE DOLINE«
 Občina Braslovče, Občina Polzela, Občina Prebold, Občina Tabor, Občina Vransko, Občina Žalec

Ob izpolnjevanju pogojev, združevanju projektov in optimizaciji, bo realizacija projektov (prikazano v tabeli 22) bistveno prispevala k skupnemu enakomernemu razvoju območja SSD in zadovoljevanju skupnih osnovnih razvojnih potreb območja.

Tabela 22: Realizacija projektov prek mehanizma DRR

Prednostna naložba	Projekt	Nosilec projekta / partnerji	Kohezijska kvota (EU + SLO)	Druga sredstva (občina)	Celotna vrednost projekta
3.1	Poslovna cona Vrbje	Občina Žalec	834.426,00	607.995,18	1.442.421,18
3.1	Poslovna cona Arnovski gozd - širitev	Občina Žalec	1.893.106,97	1.504.439,22	3.397.546,19
3.1	Izgradnja komunalne opreme za degradirano območje Garant Polzela	Občina Polzela	450.000,00	149.570,00	599.570,00
3.1	Poslovna cona južno od železnice II. faza	Občina Žalec	552.646,17	110.245,83	662.892,00
4.4	IZGRADNJA DRŽAVNE KOLESARSKE POVEZAVE ODSEK CELJE - ŽALEC	DRSI / MO Celje Občina Žalec	1.594.011,00	3.812.934,00	5.406.945,00
6.1	ODVAJANJE IN ČIŠČENJE V POREČJU SAVINJE - Občine Braslovče, Polzela in Žalec	Občina Braslovče / Občina Polzela Občina Žalec	948.713,44	798.269,58	1.746.983,02
6.1	OSKRBA S PITNO VODO V SAVINJSKI REGIJI - 1. SKLOP	Občina Žalec / Občina Braslovče, Občina Polzela, Občina Prebold, Občina Tabor, Občina Vransko	3.032.409,34	2.138.321,72	5.170.731,06
SKUPAJ			9.305.312,92	9.121.775,53	18.427.088,45

Vir: RA Savinja

2 POVZETEK RAZVOJNIH POTENCIALOV, OPREDELITVE KLJUČNIH RAZVOJNIH OVIR IN PREDNOSTI

2.1 OPREDELITEV VIZIJE RAZVOJA SUBREGIJE SPODNJA SAVINJSKA DOLINA

Na podlagi SWOT analize so bile opredeljene razvojne prednosti (prednosti/priložnosti) in ovire (slabosti/nevarnosti) s katerimi se bo subregija Spodnja Savinjska dolina soočila v obdobju 2021 – 2027.

2.2.1 Pametnejša Spodnja Savinjska dolina

PREDNOSTI	SLABOSTI
<ul style="list-style-type: none"> • Obstoječa in aktivna mreža institucij za podporo podjetništvu, • Energetska učinkovitost regije, • Spodbujanje inovativnosti, • Dobra infrastruktura za delovanje in razvoj podjetništva. 	<ul style="list-style-type: none"> • Nepovezanost turističnih ponudnikov iz različnih lokalnih okolij, • Odvisnost MSP od velikih podjetij, • Nezadostna avtomatizacija in digitalizacija, • Slabo razvit lesenopredelovalni sektor, • Nezadostna uporaba obnovljivih virov energije.

PRILOŽNOSTI	NEVARNOSTI
<ul style="list-style-type: none"> • Razpoložljivi viri za digitalizacijo in krožno gospodarstvo, • Naravne in kulturne danosti za razvoj turizma, • Razvoj sodobnih oblik dela in podjetništva, • Razvoj sodelovanja med izobraževalnimi institucijami, gospodarstvom in javnim sektorjem, • Krepitev lokalne identitete, • Obnovljivi viri energije in učinkovita raba energij, • Razvoj storitvenih dejavnosti in razvojno - raziskovalnih dejavnosti, • Ustanovitev kompetenčnega centra za spodbujanje subjektov inovacijskega okolja – inkubator; coworking. 	<ul style="list-style-type: none"> • Padec gospodarstva in turizma zaradi COVID – 19 in gospodarske krize, • Selitev proizvodnih dejavnosti iz regije v bolj konkurenčna poslovna okolja, • Odliv izobraženih kadrov zaradi primanjkovanja delovnih mest,

1. Ključni izzivi in potrebe področja:

- padec moči gospodarstva in turizma zaradi covid – 19 in gospodarske krize,
- razvoj lesenopredelovalne industrije,
- omejeno skupno turistično trženje in povezovanje celotnega območja v celovite turistične produkte destinacije Spodnja Savinjska dolina,

- krepitev povezovanja in delovanja subjektov podpornega okolja,

2. Ključni potenciali področja:

- globalno konkurenčna predelovalna industrija,
- nadgradnja javne infrastrukture (okoljske, prometne) s trajnostno gradnjo,
- nadgraditev javne in zasebne turistične infrastrukture,
- skupni turistični nastop in povezovanje turistične ponudbe,
- turistična destinacija SSD,
- vzpostavitev podjetniškega inkubatorja – coworking.

2.2.2 Zelena Spodnja Savinjska dolina

PREDNOSTI	SLABOSTI
<ul style="list-style-type: none"> • Izjemna biotska raznovrstnost, • Kvalitetno ravnanje z odpadki, • Kompostiranje hmeljevine, • Velika gozdnatost, • Okoljevarstveno ozaveščanje. 	<ul style="list-style-type: none"> • Slaba ozaveščenost ljudi o pomembnosti nizkoogljičnega in zelenega pristopa, • Visoki stroški za doseganje nizkega ogljičnega odtisa.

PRILOŽNOSTI	NEVARNOSTI
<ul style="list-style-type: none"> • Razvoj modelov krožnega gospodarstva, • Digitalizacija, • Razvoj turističnih območij, • Uporaba degradiranih območij, • Razvoj zelenih tehnologij, • Energetski viri. 	<ul style="list-style-type: none"> • Črna odlagališča, • Podnebne spremembe in njihov neposredni vpliv na okolje, • Onesnaženost okolja, • Potratna poraba pitne vode in izgube energetskih virov, • Odseljevanje in staranje prebivalstva,

1. Ključni izzivi in potrebe področja:

- zniževanje stroškov in večja dostopnost ukrepov zelenega prehoda,
- regionalno prostorsko načrtovanje.

2. Ključni potenciali področja:

- energetska samooskrba,
- razvoj zelenih tehnologij in krožnega gospodarstva

2.2.3 Povezana Spodnja Savinjska dolina

PREDNOSTI	SLABOSTI
<ul style="list-style-type: none"> • Strateška prometna lega, • Dobri naravni pogoji. • Geostrateška lega regije, 	<ul style="list-style-type: none"> • Razpršenost poselitve, • Neurejenost cest, • Pomanjkljiva povezanost,

PRILOŽNOSTI	NEVARNOSTI
<ul style="list-style-type: none"> • Ureditev infrastrukture na vseh področjih, • Razvoj širokopasovnih povezav, • Izboljšanje cestne infrastrukture, • Izboljšanje povezanosti ter dostopnost celotne subregije in širše, • Razvijanje kolesarskih poti. 	<ul style="list-style-type: none"> • Prepočasen razvoj infrastrukture, • Centralizacija

1. Ključni izzivi in potrebe področja:

- priprava celovitega načrta mobilnosti na nivojih regije in države.

2. Ključni potenciali področja:

- ureditev infrastrukture.

2.2.4 Spodnja Savinjska dolina za ljudi

PREDNOSTI	SLABOSTI
<ul style="list-style-type: none"> • Dobro razvito neformalno izobraževanje, vseživljenjsko učenje, medgeneracijsko povezovanje, • Regijska štipendijska shema, • Društvena organiziranost, razvite dejavnosti v podporo izobraževanju in načrtovanju kariere (ISIO, CIPS, SSU), • Veliko število NVO, • Podpora in razumevanje lokalnih skupnosti, 	<ul style="list-style-type: none"> • Odseljevanje mladih, • Staranje družbe, • Cenovno previsoka stanovanja za mlade, • Pomanjkanje stanovanj, • Neusklajenost izobraževanja s potrebami gospodarstva, • Slaba zaposljivost mladih, • Pomanjkljivo sistemsko financiranje dejavnosti,

PRILOŽNOSTI	NEVARNOSTI
<ul style="list-style-type: none"> • Ureditev infrastrukture na vseh področjih, • Nadgradnja medgeneracijskega povezovanja in vseživljenjskega učenja, • Skrb za ranljive skupine, • Alternativne poti do zdravstvenih storitev JZP, • Ozaveščanje in krepitev zdravega načina življenja, • Ureditev formalnega izobraževanja visokega šolstva in specializiranih oblik visokega študija. 	<ul style="list-style-type: none"> • Negativni demografski trendi, • Pomanjkanje delovnih mest, • Zniževanje življenjskega standarda,

1. Ključni izzivi in potrebe področja:

- zadrževanje mladih,

2. Ključni potenciali področja:

- dobro razvito neformalno izobraževanje,
- vzpostavitev formalne oblike visokega šolstva.

2.2.5 Celostni razvoj in upravljanje Spodnje Savinjske doline

PREDNOSTI	SLABOSTI
<ul style="list-style-type: none"> • Razvito ribogojstvo, • Dvig ekoloških kmetij, • Vzpostavljene trajnostne sheme turizma, • Veliko kmetij na območju, • Ekološko pridelovanje lokalne hrane, • Območja Natura 2000, ohranjena narava, • Bogata kulturna dediščina, • Delovanje LAS. 	<ul style="list-style-type: none"> • Pomanjkljiva dodatna turistična infrastruktura, • Pomanjkanje tržne usmerjenosti ekoloških kmetij.

PRILOŽNOSTI	NEVARNOSTI
<ul style="list-style-type: none"> • Razvoj podeželskega turizma, • Vzpostavitev trženja izdelkov/pridelkov pod skupno znamko, • Prilagajanje kmetijstva vremenskim pogojem – pametno kmetijstvo, • Prehranska samooskrbnost, • Poslovne cone, 	<ul style="list-style-type: none"> • Podnebne spremembe, naravne nesreče, • Propadanje enot kulturne dediščine,

1. Ključni izzivi in potrebe področja:

- zagotavljanje prehranske samooskrbe,
- pametno ekološko kmetovanje.

2. Ključni potenciali področja:

- vzpostavitev turistične ponudbe na kmetijah kot dopolnilne dejavnosti in povezovanje ponudnikov,
- skrajšanje prehranskih dobavnih verig.

2.2 OPREDELITEV IN OPIS (STRATEŠKIH) RAZVOJNIH CILJEV SUBREGIJE

2.2.1 Pametnejša Spodnja Savinjska dolina

Cilj razvojne prioritete bo temeljil na konkurenčnosti in gospodarski preobrazbi, na povečanju inovativnosti in podpori mikro, malim in srednje velikim podjetjem ter stvariti učinkovito podporno okolje za podjetnike. V ta namen bodo potrebna vlaganja v krožno, pametno in digitalno transformacijo gospodarstva. Namen je zagotoviti konkurenčno gospodarstvo v Spodnji Savinjski dolini in ga dvigniti na regijsko in državo raven ter gospodarstvo, ki bo temeljilo na podjetnosti, znanju, inovativnosti in povezovanju ter ustvarjanju novih delovnih mest in doseči višjo stopnjo zaposlenosti, še posebej za visoko izobražen kader in mlade. Prav tako je namen preprečevati negativne vplive klimatskih sprememb in skrb za poplavno varnost.

Z ukrepi se subregija prav tako usmerja v povezovanje podjetij v različne inovacijske, razvojno – raziskovalne mreže, v nadaljnjo krepitev kakovosti podpornih storitev ter ustvariti dobre pogoje za investitorje.

Ključne usmeritve so dodajanje vrednosti trajnostni proizvodnji in storitvam, digitalizaciji in prehodu na trajnostne oblike, zelene tehnologije in krožno gospodarstvo. Za kar je potrebno več delovnih mest z višjo izobrazbo in povezovanje med različnimi institucijami.

Cilj se povezuje s:

- splošnima ciljema regionalne politike do leta 2030,
- razvojnimi cilji Strategije razvoja Slovenije 2030,
- cilji trajnostnega razvoja (Agenda za trajnostni razvoj) in
- ciljem Regionalnega Razvojnega programa Savinjske razvojne regije 2021 – 2027:
 - Cilj 1 – Pametna Savinjska regija.

2.2.2 Zelena Spodnja Savinjska dolina

Cilj razvojne prioritete bo temeljil na energetski učinkovitosti, obnovljivih virih energije, prilagajanju podnebnim spremembam in nizkoogljični regiji. V ta namen po potrebnosti spodbujati energetska samooskrbo in prehod na krožno gospodarstvo, učinkovito rabo energije ter trajnostno ravnanje z odpadnimi vodami in ostalimi odpadki in spodbujati trajnostno mobilnost subregije. Namen je zagotoviti zelene infrastrukture v subregiji, spodbujanje biotske raznovrstnosti, zmanjševanje onesnaževanja, ozaveščanje o podnebnih spremembah ter s tem spodbujati razvoj (trajnostnega) turizma.

Z ukrepi se bo zagotavljal dvig kakovosti življenja v subregiji z zagotavljanjem čistejšega okolja, izboljšanje življenjskega standarda, ustvarjanja novih delovnih mest ter uravnotežen gospodarski, družbeni in okoljski trajnostni razvoj, prav tako pa se bo preprečevalo degradacijo zemljišč.

Ključne usmeritve so energetska transformacija in samooskrba, razvoj zelenih tehnologij in krožnega gospodarstva, ponovna uporaba in zmanjševanje odpadkov, zagotavljanje trajnostnih načinov proizvodnje in porabe, ohranitev in izboljšanje kakovosti okolja ter ustvarjanje pogojev za trajnostno mobilnost.

Cilj se povezuje s:

- splošnim ciljem regionalne politike do leta 2030,
- razvojnima ciljema Strategije razvoja Slovenije 2030,
- z vsemi cilji trajnostnega razvoja (Agenda 2030 za trajnostni razvoj) in
- ciljema Regionalnega razvojnega programa Savinjske razvojne regije 2021 – 2027:
 - Cilj 2 – Zelena Savinjska regija.

2.2.3 Povezana Spodnja Savinjska dolina

Cilj razvojne prioritete bo temeljil na boljši povezanosti v subregiji in na razvitosti digitalnih omrežij, saj je Spodnja Savinjska dolina razpršeno poseljena in posledično prometno razvejana. V ta namen se bo spodbujalo posodabljanje infrastrukture na vseh področjih. Prav tako pa se bo spodbujalo uporabo javnega prometa in uporabo trajnostne mobilnosti.

Z ukrepi se bo spodbujalo regionalno trajnostno mobilnost, izboljševalo povezave javnega prometa v subregiji in izven nje, gradnjo in razširitev kolesarskega omrežja in omrežno/širokopasovno povezanost po celotni subregiji.

Cilj se povezuje s:

- splošnim ciljem regionalne politike do leta 2030,
- razvojnima ciljema Strategije razvoja Slovenije 2030,
- s cilji trajnostnega razvoja (Agenda 2030 za trajnostni razvoj) in
- ciljem Regionalnega razvojnega programa Savinjske razvojne regije 2021 – 2027:
 - Cilj 3 – Povezana Savinjska regija.

2.2.4 Spodnja Savinjska dolina za ljudi

Cilj razvojne prioritete bo temeljil na večjem varstvu socialnih pravic, podpiral bo kakovostno zaposlovanje in s tem večjo stopnjo delovno aktivnega prebivalstva, izobraževanje, usposabljanje, veščine, socialno vključenost in enak dostop do zdravstvene oskrbe. Poudarek bo tudi namenjen ranljivim skupinam in njihovi izključenosti iz družbe in ostalim izzivom s katerimi se soočajo. Namen je zagotoviti nova delovna mesta glede na potrebe družbe in gospodarstva ter izvajati ukrepe aktivne politike zaposlovanja, pospešiti prehod mladih na trg dela

Z ukrepi se bo zmanjševalo delež prebivalstva, ki živijo pod pragom revščine ter izboljševalo pogoje za bivanje starejših in bolnih. Spodbujalo se bo socialno pravičnost in varstvo, spodbujalo medgeneracijsko sodelovanje, spodbujalo in zagotavljalo visoko stopnjo zaposlenosti in visoko stopnjo izobraževanja ter prilagajalo in spodbujalo aktivno vključevanje v družbo vsem generacijam. Prav tak se bo spodbujalo razvijanje aktivnega sodelovanja med gospodarskim, javnim in nevladnim sektorjem.

Ključne usmeritve spodbujanje dostopa do zaposlitve vseh ciljnih skupin, vzpostaviti programe svetovanja in izobraževanja, spodbujanje medgeneracijskega in medkulturnega sodelovanja ter prenosa znanj, zmanjševanje in preprečevanje prekarnosti in brezposelnosti, digitalizacija izobraževalnih institucij ter krepitev ključnih kompetenc, povečanje socialne vključenosti

ranljivih ciljnih skupin ter zagotavljati enak dostop do kakovostnega in celovitega zdravstva in socialnega varstva za vse prebivalce subregije.

Cilj se povezuje s:

- splošnim ciljem regionalne politike do leta 2030,
- razvojnimi cilji Strategije razvoja Slovenije 2030,
- cilji trajnostnega razvoja (Agenda 2030 za trajnostni razvoj) in
- ciljem Regionalnega razvojnega programa Savinjske razvojne regije 2021 – 2027:
 - Cilj 4 – Savinjska regija za ljudi.

2.2.5 Celostni razvoj in upravljanje Spodnje Savinjske doline

Cilj razvojne prioritete je spodbujanje trajnostnega razvoja podeželskih in mestnih območij ter zmanjševanje razlik med podeželjem in urbanim središčnem – urejanje prometne povezave in javnega prevoza, urejena komunala, javna razsvetljava in druga javna infrastruktura, gospodarsko razvitost in večjo pokritost s širokopasovnimi povezavami. Poudarek bo na podpiranju razvojnih strategij na lokalni ravni in širše, poudarek bo tudi na usmeritvah za prostorski razvoj regije, predvsem na usmeritvah za razvoj poselitve, za razvoj gospodarske javne infrastrukture in za urejanje krajine s poudarkom na ohranjanju krajinske regije.

Z ukrepi se bo zagotavljalo investicije v osnovno infrastrukturo, ki so potrebna za zagotavljanje osnovnih pogojev na območju Spodnje Savinjske doline. Spodbujalo se bo celostni socialni, gospodarski in okoljski razvoj, kulturno dediščino in varnosti v ruralnih in urbanih območjih. Okrepilo se bo razvojna prizadevanja za prenavo in ponovno rabo območij, ki so degradirana in izkoristilo njihov potencial za razvoj. Prav pa tako pa se izboljšalo osnovne storitve na podeželju.

Cilj se povezuje s:

- splošnima ciljema regionalne politike do leta 2030,
- razvojnima ciljema Strategije razvoja Slovenije 2030,
- ciljem trajnostnega razvoja (Agenda 2030 za trajnostni razvoj) in
- ciljem Regionalnega razvojnega programa Savinjske razvojne regije 2021 – 2027:
 - Cilj 5 – Celostni razvoj in upravljanje Savinjske regije.

3 OPREDELITEV IN UTEMELJITEV RAZVOJNE SPECIALIZACIJE SUBREGIJE

3.1 Razvojni izzivi regije

GOSPODARSTVO SUBREGIJE

Podporno okolje za podjetništvo je vzpostavljeno, saj v subregiji delujejo štiri podpora okolja: Razvojna agencija Savinja, Zbornica zasebnega gospodarstva Žalec, Regionalna gospodarska zbornica in Svetovanje SPOT Savinjska. Trendi in politika Evropske unije je začela že v prejšnjem programskem obdobju z različnimi finančnimi spodbudami krepiti krožno gospodarstvo, kar se bo nadaljevalo tudi v naslednjem obdobju, saj je potrebno ukrepati na podnebne spremembe. Tudi v Spodnji Savinjski regiji so prepoznani potenciali za razvoj krožnega gospodarstva, ki pa so premalo izkoriščeni. V obdobju 2021 – 2027 se bo krepilo krožno gospodarstvo in tako izboljševalo ogljični odtis subregije.

KMETIJSTVO

Prepoznani so potenciali za uvajanje trajnostnega kmetijstva in povečanje samooskrbnosti subregije, prednost pa predstavlja pridelava hmelja, ki je značilna za Spodnjo Savinjsko dolino in ki se je še posebej povečala z uvajanjem novih kultur in z uporabo sodobnejše tehnologije. Ključne razvojne specializacije in izzivi na področju kmetijstva in gozdarstva so povezani z ekološkim kmetovanjem in z ohranjanjem poseljenosti ter ohranjanjem kulturne krajine na podeželskih območjih.

PREHRANSKA SAMOOSKRBA (LOKARNA HRANA)

Subregija ima zaradi svojih naravnih danosti in razvitega kmetijstva, priložnost, da vzpostavi prehransko samooskrbo. Za doseg omenjenega, je potreben sistematični pristop k prehranski samooskrbi, da se ustvari povezana ponudba, celostne produkte, povezovanje lokalnih ponudnikov, dodana vrednost in ustrezno trženje, skladno z Resolucijo o nacionalnem programu o strateških usmeritvah razvoja slovenskega kmetijstva in živilstva »Naša hrana, podeželje in naravni viri od leta 2021« (ReNPURSK) in strategijo »od vil do vilic« za zdrav in okolju prijazen prehranski sistem.

KAKOVOST ŽIVLJENJSKEGA OKOLJA

Vsak prebivalec si želi živeti v kakovostnem življenjskem okolju, kjer ima na razpolago zagotovljeno osnovno infrastrukturo (pitna voda, čist zrak), zagotovljeno zdravstveno in socialno oskrbo, zagotovljene obnovljive vire energije, zagotovljeno učinkovito in kakovostno banje, zagotovljeno trajnostno mobilnost in urejene prometne povezave ter ostale peš ali kolesarske poti, zagotovljene širokopasovne povezave in ostalo infrastrukturo, ki izboljšuje kakovost življenja prebivalcev Spodnje Savinjske doline.

TRAJNOSTNI TURIZEM

Zaradi bogate naravne in kulturne dediščine predstavlja turizem v Spodnji Savinjski dolini dodatno razvojno priložnost. Tako predstavlja ohranitev neokrnjene narave za potrebe skupne celostne trajnostno usmerjene turistične destinacije z neprestanim nadzorom nad ohranjanjem dediščine enega izmed ciljev subregije. Posamezne občine že dlje časa v okviru svojih zmožnosti in glede na povpraševanje razvijajo turizem na svojem območju. Subregija bo šla v smeri razvoja trajnostnega turizma ob hkratnem ohranjanju narave s povezovanjem TIC-ov, turističnimi ponudniki ter drugimi turističnimi deležniki. Izziv za Spodnjo Savinjsko dolino je

torej nadaljnji razvoj predvsem trajnostnega turizma ter turističnih proizvodov, ki temeljijo na povezovanju ponudnikov in uvajanju inovativnih rešitev.

CELOVITA IN ZDRAVSTVENA SOCIALNA OSKRBA

Potrebno je vzpostaviti sistem celovite in trajnostne tako zdravstvene kot tudi socialne oskrbe prebivalcev subregije Spodnja Savinjska dolina. Posebna pozornost je potrebno usmeriti najranljivejšim ter še posebej mladim in starejšim generacijam in jim zagotoviti dostojno življenje v subregiji. Potrebno je zagotoviti primerno infrastrukturo in programe za njihovo integracijo in razvoj ter kakovostno življenje. Prav tako je potrebno izvajati ukrepe za zmanjševanje neenakosti v zdravju, saj je zdravje prebivalcev močno povezano tudi z njihovim socialnim položajem.

DIGITALIZACIJA

V obdobju med leti 2021 in 2027 bo spodbujanje digitalizacije ključnega pomena. Skladno s trendi in politiko EU se bo digitalizacijo spodbujalo s finančnimi sredstvi. Še posebej je digitalizacija ključnega pomena tudi zaradi trenutnih razmer, ki so nastale v času korona virusa. Večja stopnja digitalizacije bo nujno potrebna na področju zdravstva in izobraževanja. Prav tako bo v omenjenem obdobju pomembna tudi digitalna transformacija podjetij in gospodarstva v subregiji.

VZGOJA, IZOBRAŽEVANJE IN VSEŽIVLJENJSKE UČENJE

Subregija ima razvejano in dobro razvito mrežo osnovnošolskega in terciarnega izobraževalnega sistema. Prav tako je širok program namenjen tudi vseživljenjskemu učenju. Ključen izziv ostaja zadrževanje mladih v subregiji ter pomanjkanje specifičnega kadra. Prav tako bi bilo potrebno okrepiti sodelovanje med šolami in gospodarstvom v subregiji.

B PROGRAMSKI DEL

4 PROGRAMSKI DEL OBMOČNEGA RAZVOJNEGA PROGRAMA SPODNJE SAVINJSKE REGIJE 2021 – 2027

Skupna okvirna finančna ocena vrednosti ORP SSD

Preglednica finančne ocene po posameznih področjih:

Cilji / ukrepi	Vrednost	Število projektov
ORP SSD	393.983.071,70 €	178

CILJ 1 - Pametna Savinjska regija		
Skupaj vrednost Cilj 1:	5.406.000,00 EUR	9

CILJ 2 - Zelena Savinjska regija		
Skupaj vrednost Cilj 2:	183.604.816,00 EUR	83

CILJ 3 - Povezana Savinjska regija		
Skupaj vrednost Cilj 3:	104.236.851,25 EUR	16

Cilj 4 - Savinjska regija za ljudi		
Skupaj vrednost Cilj 4:	96.085.404,45 EUR	68

CILJ 5 - Celostni razvoj in upravljanje Savinjske regije		
Skupaj vrednost Cilj 5:	4.650.000,00 EUR	2

OBMOČNO RAZVOJNO PARTNERSTVO »SPODNJE SAVINJSKE DOLINE«

Občina Braslovče, Občina Polzela, Občina Prebold, Občina Tabor, Občina Vrnsko, Občina Žalec

CILJ 1 - Pametna Savinjska regija			
Skupaj vrednost Cilj 1:		9	
Naziv projekta	Nosilec projekta (občina)	Vrednost	Opis projekta z navedbo obstoječe dokumentacije
<p>2</p> <p>Uvajanje naravi prijaznega načina zatiranja plevelov s penastim tokom v urbanem okolju in pri pridelavi zelišč v Spodnji Savinjski dolini</p>	<p>Inštitut za hmeljarstvo in pivovarstvo Slovenije IHPS (sedež: Občina Žalec)</p>	<p>96.000,00 EUR</p>	<p>Opis projekta z navedbo obstoječe dokumentacije</p> <p>V zadnjih letih se v urbanem okolju srečujemo s težavami pri obveznem zatiranju plevelnih vrst, še posebej teh, ki so nevarne za zdravje ljudi. Na javnih površinah (športna igrišča, okolica šol, vrtcev, bolnišnic, domov za starejše občane,...) že imamo prepoved uporabe herbicidov za zatiranje ne želenih plevelnih vrst. Na objektih javne gospodarske infrastrukture (ob cestah in železnicah) bo prepoved uporabe začela veljati s 1. 4. 2021. Zato intenzivno iščemo alternativne metode za zatiranje plevelov v urbanem okolju. Te, naravi prijazne, metode so še posebej pomembne na vodovarstvenih območjih, kamor spada velik del Spodnje Savinjske doline. V Savinjski dolini, in še posebej na Inštitutu za hmeljarstvo in pivovarstvo Slovenije, imamo že dolgo tradicijo gojenja zelišč. Pridelovalci se vsa rasto dobo zelišč soočajo s pogostimi in neenakomernimi vzniki plevelov. Posledično je potrebno veliko ročnega dela (okopavanja in pletja), da pleveli ne prerastejo gojenih zelišč. V letih 2022 do 2024 bomo v praksi preizkusili alternativno metodo zatiranja plevelov s penastim tokom (Foamstream) v urbanem okolju in pri pridelavi zelišč. S preizkušanjem in uvajanjem alternativne fizikalne metode zatiranja plevelov z naravi prijaznim penastim tokom, bomo močno zmanjšali obseg ročnega dela in s tem povečali konkurenčnost. Za to potrebujemo napravo Weedingtech. Naprava se lahko namesti na dostavna vozila (kombi, pick-up, terenska vozila) ali na prikolico. Zatiranje plevelov temelji na principu uporabe vroče vode in pene. Pena dejansko služi kot zadrževalnik toplote na plevelu, tako da vroča voda dlje časa učinkuje na same rastline. Vroča pena ima 6-krat boljši učinek kot uporaba pare. Pena se imenuje Foamstream. Foamstream je sestavljen iz rastlinskih olj (kokos, palma, ogrščica) in glukoze (krompir, koruza, pšenica) in je biološko razgradljiv. Dejansko gre za do okolja prijazno kemikalijo. Z uvajanjem penastega toka za zatiranje plevelov na javnih površinah in objektih javne gospodarske infrastrukture ter pri pridelavi zelišč, bomo v Spodnji Savinjski dolini postali konkurenčnejši in do okolja prijaznejši!</p>
		Začetek izvajanja	2022 jan.
		Zaključek izvajanja	2024 dec.
		Št. projekta v RRP	1.1-1

OBMOČNO RAZVOJNO PARTNERSTVO »SPODNJE SAVINJSKE DOLINE«
 Občina Braslovče, Občina Polzela, Občina Prebold, Občina Tabor, Občina Vranksko, Občina Žalec

Skupaj Ukrep 1.1:		96.000,00 EUR		1	
Ukrep 1.2 – Uživanje koristi digitalizacije za državljanke, podjetja in državo					
32	Širokopasovno omrežje	Občina Prebold	300.000,00 EUR	Zgradi širokopasovno omrežje na območjih Prebolida, Kaplje vasi in Marija Reke s ciljem omogočiti dostop do spleta in tako omogočiti razvoj gospodarstva, dela od doma in šplanja od doma tudi na teh območjih.	2022 jan. 2023 dec. 1.2-4
45	Vzpostavitev infrastrukture »Pametnega mesta« Občine Prebold	Občina Prebold	100.000,00 EUR	Vzpostavitev infrastrukture "pametnega" mesta - vzpostavitev inovativne platforme in potrebne infrastrukture za digitalizacijo, z naborem in z uporabo aplikacij ter podatkov, občanom ponuditi hiter in preprost dostop do jasnih, enostavnih, okolju prijaznih, energetsko varčnih informacij, rešitev in predlogov, postavitev pametnih klopi in digitalnih informativ. Razvoj digitalnih javnih storitev na lokalni ravni, vzpostavitev pametnega mesta in pametnih vasi na območju občine Prebold.	2025 jan 2027 jan 1.2-3
46	Digitalizacija muzejske zbirke Prebold skozi čas	Občina Prebold	200.000,00 EUR	Digitalizacija muzejske zbirke Prebold skozi čas, vzpostavitev nove spletne strani, ki bo vključevala tudi možnost rezervacije doživetij, VR doživetja, slušno vodenje po muzeju, dostopnost vsebin preko telefonov po spletu. V skladu s prostorskimi akti.	2025 jan 2027 jan 1.2-3
Skupaj Ukrep 1.2:		600.000,00 EUR		3	
Ukrep 1.3 – Izboljšanje rasti in konkurenčnosti MSP in ustvarjanje delovnih mest					
61	Komunalna oprema poslovne cone na območju bivše tovarne nogavic - PC Lastovka	Občina Polzela	1.500.000,00 EUR	Območje nekdanje enovite Tovarne nogavic Polzela je v stečaju, pričakuje se da bo lastniška infrastruktura spremenjena. V povezavi s tem bo potrebno pristopiti k izgradnji nove komunalne in cestne infrastrukture.	2022 2023 sep. 1.3-3

OBMOČNO RAZVOJNO PARTNERSTVO »SPODNJE SAVINJSKE DOLINE«
 Občina Braslovče, Občina Polzela, Občina Prebold, Občina Tabor, Občina Vrnsko, Občina Žalec

62	Izgradnja komunalne infrastrukture v poslovnih coni Čeplje	Občina Vrnsko	1.250.000,00 EUR	Izgradnja komunalne infrastrukture v poslovnih coni Čeplje (vodovod, dovodne ceste, fekalna in meteorna kanalizacija ter MČN)	2023	2025	1.3-3
80	Poslovno kmetijska cona Tabor	Občina Tabor	400.000,00 EUR	Ureditev površin za proizvodnjo in prodajo kmetijskih pridelkov ter opravljanje storitev. Projekt ima podlago v Odloku o OPN Občine Tabor, (Uradne objave Občine Tabor, št. 2/2016).	2023 jan.	2024 dec.	1.3-3
81	Gospodarska cona Trnava	Občina Braslovče	1.500.000,00 EUR	Projekt zajema ureditev komunalne infrastrukture v gospodarski coni Trnava površine 8 ha.	2023 jan.	2024 dec.	1.3-3

OBMOČNO RAZVOJNO PARTNERSTVO »SPODNJE SAVINJSKE DOLINE«
 Občina Braslovče, Občina Polzela, Občina Prebold, Občina Tabor, Občina Vrnsko, Občina Žalec

<p>93</p> <p>Artopolis: Reintegracija lokalne in nacionalne umetniške produkcije v mednarodne trge</p>	<p>Zavod za razvoj in raziskave kulturnega področja Artopolis, Male Braslovče (sedež: Občina Braslovče)</p>	<p>60.000,00 EUR</p>	<p>PREDMET PROJEKTA: Stimulacija in trženje sistema za dinamično in konkurenčno podjetništvo na lokalnem in državnem področju vizualnih umetnosti s pomočjo spletnega portala Artopolis, ki ga je v letu 2019 razvil ustanovitelj zavoda in vseh, na portal navezujočih se operacij, preko katerih se trenutno vzpostavlja tržni ekosistem za objavo, prodajo, promocijo in distribucijo um. predmetov in storitev, tehnični sistem za sledenje lastništva, cen, lokacij in certifikacij um. predmetov in neformalen izobraževalni sistem za dopolnilno podporo trenutnem delovanju portala Artopolis in že vzpostavljenem sistemu javne podpore na umetniškem področju za povezavo slovenskega trga umetnosti s tujimi trgi (spletna komisijaska prodaja slovenske umetnosti na tujih trgih).</p> <p>NAMEN PROJEKTA: Aktivno trženje portala Artopolis in podpornih sistemov portala, ki ga izvaja Zavod Artopolis, razvit iz projekta Artopolis, ki je bil podprt s strani MK RS in ESRR na javnih razpisih JPR-CZK-2019/20 in JPR-CZK2020/21. Namen nadaljnjem delovanju Zavoda Artopolis na lokalnem in državnem področju, ki deluje na presečiščih umetnosti, ekonomije, izobraževanja in raziskav na kulturnem področju in sodelovanje med Zavodom Artopolis in gospodarstvom, predvsem um. sektorjem ter lansiranje portala Artopolis na tujih trgih. Prav tako je namen dvig števila zaposlenih v Zavodu, ki bodo lahko skrbeli za izvajanje projekta Artopolis, izvajanje podpornega sistema in vseh ostalih projektov, ki se navezujejo na operacijo Artopolis: Mesto umetnosti.</p> <p>CIJLJ PROJEKTA: Cilj je konkretizacija delovanja Zavoda Artopolis, ki je trenutno v start-up fazi razvoja, ki je v okviru razpisa JPR-CZK-2020/21 začel z lansiranjem platforme Artopolis na slovenskem trgu in pričel širjenje v tujino. Zavod Artopolis pričena s trženjem že vzpostavljenega dinamičnega avtomatiziranega sistema za stimulacijo konkurenčnega podjetništva na področju vizualnih umetnosti Artopolis, ki je bil v letu 2020 predstavljen širši javnosti in kot produkt lansiran na slovenskem trgu ter sedaj prehaja v fazo potrjevanja potenciala na trgu in priprave na internacionalizacijo.</p> <p>O PROJEKTU ARTOPOLIS: Artopolis je brezplačna spletna platforma za objavo portfoliev, promocijo, prodajo in nakup umetniških del slovenskih ustvarjalcev in ustvarjalok. Preko avtomatizacije in poenostavitve procesa spletnega nakupa in prodaje slovenskih umetniških produktov — za domači in širši evropski trg — ter s pomočjo enotnega, zaupljivega posredniškega in registrskega organa za kupce in ustvarjalce, upravljamo spletno platformo, ki nudi hitro, enostavno in varno spletno alternativo trenutnemu sistemu promocije in prodaje umetnosti, ki je bolj prilagojena potrebam sodobnih producentov in kupcev v slovenskemu ustvarjalnem okolju.</p> <p>BREZPLAČNI UMETNIŠKI PORTFOLIJI Svojem uporabnikom nudimo preprosto in brezplačno orodje za izdelavo spletnih portfoliev, ki je popolnoma prilagojeno slovenskim vizualnim umetnikom in umetnicam.</p> <p>INKLUZIVNOST, NE EKSKLUZIVNOST</p>	<p>2021 okt.</p> <p>2024 jan.</p> <p>1.2-3</p>	
---	---	----------------------	---	--	--

OBMOČNO RAZVOJNO PARTNERSTVO »SPODNJE SAVINJSKE DOLINE«
Občina Braslovče, Občina Polzela, Občina Prebold, Občina Tabor, Občina Vrankso, Občina Žalec

		<p>Vsak slovenski umetnik in vsaka slovenska umetnica je lahko del Artopolisa, ne glede na izobrazbo, zgodovino razstav ali druga merila, ki se vedno vladajo v galerijskem svetu. Pomembna je kvaliteta umetniškega dela, ne dolžina CV-ja. DEMOKRATIČNA IN ENAKOPRAVNA PROMOCIJA</p> <p>Interni volilni sistem uporabnikom in uporabnicam omogoča demokratični izbor najboljših del na Artopolisu in s tem izpostavlja avtorje in avtorice, ki si to res zaslužijo. Portal pa vsakega uporabnika in vsako uporabnico in njihova dela ob privolitvi avtomatično promovira preko vseh digitalnih in fizičnih promocijskih kanalov Zavoda. S tem smo edini takšen portal na spletu, ki resnično spoštuje in varuje avtorske pravice naših uporabnic kov.</p> <p>SODOBNA SPLETNA ORODJA ZA UM. PRODUCENTE</p> <p>Z integriranimi orodji kot so generatorji umetniških besedil v angleškem in slovenskem jeziku ter program za analiziranje mednarodnega in slovenskega trga, svojim uporabnikom nudimo anonimni vpogled v celotno dogajanje na trgu. Od realnih prodajnih cen do velikosti, barve in oblike prodanih del in več.</p> <p>Projekt Artopolis sofinancirata Republika Slovenija, Ministrstvo za kulturo, in Evropska unija, iz Kohezijskega in Evropskega sklada za regionalni razvoj.</p> <p>S pomočjo naših financerjev si želimo ponovno povezati slovensko kulturno produkcijo z državnim in mednarodnim trgom umetnosti. V Slovenji vsekakor ni pomanjkanja kakovostne produkcije, glavna težava je pomanjkanje infrastrukture, ki bi omogočala ponovno vzpostavitev umetniškega trga.</p> <p>Artopolis je platforma, ki želi povezati lokalne in nacionalne umetnike in umetnice ter potrošnike in potrošnice umetnosti in jim omogočiti preprost vstop v aktualno umetniško dogajanje v Sloveniji in enostavno izvajanje medsebojnih transakcij.</p>	
Skupaj Ukrep 1.3:			5
	4.710.000,00 EUR		

OBMOČNO RAZVOJNO PARTNERSTVO »SPODNJE SAVINJSKE DOLINE«
 Občina Braslovče, Občina Polzela, Občina Prebold, Občina Tabor, Občina Vrnsko, Občina Žalec

CILJ 2 - Zelena Savinjska regija						
Skupaj vrednost Cilj 2:		183.604.816,00 EUR		83		
Naziv projekta	Nosilec projekta (občina)	Vrednost	Opis projekta z navedbo obstoječe dokumentacije	Začetek izvajanja	Zaključek izvajanja	Št. projekta v RRP
Ukrep 2.1 - Spodbujanje ukrepov za energetska učinkovitost						
1	Energetska obnova večstanovske stavbe na naslovu Gotovlje 105B, Žalec, ki je v 100% lasti Občine Žalec	60.000,00 EUR	Izvedba toplotne izolacije fasade	2025 apr.	2025 nov.	2.3-4
2	Energetska učinkovitost, spodbujanje rabe energije in obnovljivih virov, spodbujanje ukrepov za energetska učinkovitost - svetovanje	600.000,00 EUR	Svetovanje o energetskih prenovah večstanovjskih stavb, projekti s področja energetskih prenov.	2022 jan.	2027 dec.	2.3-4
3	Energetska obnova večstanovske stavbe na naslovu Griže 1, 3302 Griže, ki je v 100% lasti Občine Žalec	75.000,00 EUR	Izvedba toplotne izolacije fasade in zamenjava strešne kritine s toplotno izolacijo	2021 jun.	2021 nov.	2.3-4
4	Javna razsvetljava Vinogradi	14.000,00 EUR	Postavitev energetske varčnih svetilk. Projekt ima podlago v Odloku o OPN Občine Tabor, (Uradne objave Občine Tabor, št. 2/2016).	2022 jan.	2022 dec.	2.3-4
5	Energetska sanacija javnih stavb	600.000,00 EUR	Projekt zajema: - Energetska sanacija Kulturnega doma Letuš - Zamenjavo sistema ogrevanja objektov šole Braslovče - Zamenjavo sistema ogrevanja v stavbi Občine Braslovče - Zamenjavo sistema ogrevanja v Domu krajanov Gomilsko	2022 jan.	2024 dec.	2.3-4
6	Energetska obnova večstanovske stavbe na naslovu Zabukovica 10, Griže, ki je v 100% lasti Občine Žalec	60.000,00 EUR	Izvedba toplotne izolacije fasade	2022 jun.	2022 nov.	2.3-4

OBMOČNO RAZVOJNO PARTNERSTVO »SPODNJE SAVINJSKE DOLINE«
 Občina Braslovče, Občina Polzela, Občina Prebold, Občina Tabor, Občina Vrnsko, Občina Žalec

7	Energetska obnova večstanovanjske stavbe na naslovu Zabukovica 78, Griže, ki je v 100% lasti Občine Žalec	Občina Žalec	75.000,00 EUR	Izvedba toplotne izolacije fasade	2023 jun.	2023 nov.	2.3-4
8	Energetska obnova večstanovanjske stavbe na naslovu Gotovlje 105, Žalec, ki je v 100% lasti Občine Žalec	Občina Žalec	80.000,00 EUR	Izvedba toplotne izolacije fasade	2024 apr.	2024 nov.	2.3-4
9	Energetska obnova večstanovanjske stavbe na naslovu Petrovče 103, Petrovče, ki je v 100% lasti Občine Žalec	Občina Žalec	80.000,00 EUR	Izvedba toplotne izolacije fasade	2026 apr.	2026 nov.	2.3-4
Skupaj Ukrep 2.1:			1.644.000,00 EUR				9
Ukrep 2.2 - Spodbujanje energije iz obnovljivih virov							
12	Energetska obnova večstanovanjske stavbe na naslovu Arja vas 64, Petrovče, ki je v 100% lasti Občine Žalec	Občina Žalec	80.000,00 EUR	Izvedba toplotne izolacije fasade.	2027 apr.	2027 nov.	2.3-4
13	Energetska učinkovitost, spodbujanje rabe energije in obnovljivih virov, spodbujanje ukrepov za energetsko učinkovitost - izvedba/operacija	SIPRO (sedež: Občina Žalec)	3.000.000,00 EUR	Spodbujanje, prehod ogrevanja na OVE na področju ogrevanja večstanovanjskih stavb (skupne kotlarne), poslovnih prostorov, javnih stavb na področju Savinjske regije. Razpolaga se z dvema obstoječima energetskima objektoma. Delujoči na energent plin in olje, drugi objekt je v mirovanju. V kolikor se preide na BIOMASO je potrebna umestitev in pridobitev vse dokumentacije.	2024 jan.	2027 dec.	2.2-1
14	Samooskrba javnih stavb	Občina Prebold	200.000,00 EUR	Postavitev sončnih elektrarn na javnih objektih v lasti občine (vrtec, šola, upravna zgradba, bazen, zdravstvena postaja, objekta Medgeneracijskega centra Prebold, tržnice ter muzeja) z namenom postati energetsko samooskrbni ter prispevati k »zeleni« prihodnosti, na način da ne bomo povzročali izpustov oglikovega dioksida in s tem vplivali na globalno segrevanje ozračja .	2021 jan.	2027 dec.	2.2-1

OBMOČNO RAZVOJNO PARTNERSTVO »SPODNJE SAVINJSKE DOLINE«
 Občina Braslovče, Občina Polzela, Občina Prebold, Občina Tabor, Občina Vransko, Občina Žalec

15	Žovnek-izgradnja novih sonaravnih turističnih nastanitvenih objektov	Boštjan Kragl (sedež: Občina Braslovče)	80.000,00 EUR	Izgradnja novih sonaravnih turističnih nastanitvenih objektov (les, kamen, konoplja) z uporabo OVE rešitev. Za to območje je sprejet OPPN, kateri omogoča razvoj turizma-nastanitvene kapacitete. V bližini dvorca Žovnek bomo na lastni lokaciji zgradili 4 samostojne objekte za namen oddaje turistom. Poleg teh objektov planiramo urediti postajališče za avtodome, izposojajo el. koles in polnilnico (bo opisano v drugem projektne predlogu).	2021 jan.	2023 dec.	2.2-1
16	Polnilna infrastruktura za električna vozila	Občina Žalec	150.000,00 EUR	Predvidi se izgradnja polnilnih postaj za električna vozila na javnih parkirnih mestih v bližini blokovskih naselij v mestu Žalec in Šempeter v S.d.	2023 apr.	2023 sep.	2.2-1
17	Izgradnja novega sistema ogrevanja	Občina Prebold	1.000.000,00 EUR	Prehod ogrevanja na OVE, izgradnja skupne kotlovnice na biomaso za ogrevanje javnih stavb (vrtec, OŠ, Zdravstvene postaje Prebold, upravne zgradbe) u možnostjo ogrevanja blokovega naselja Na zelenici in Doma starejših Prebold	2025 jan	2027 okt	2.2-1
Skupaj Ukrep 2.2:			4.510.000,00 EUR	6			
Ukrep 2.3 – Razvoj pametnih energetskih sistemov in omrežij ter hrambe energije na lokalni ravni							
83	Energetska sanacija objektov občine	Občina Tabor	865.000,00 EUR	MENJAVA STAVBNEGA POHIŠTVA, FASADE V ŠOLI LOKE IN NA OBČINSKI ZGRADBIL. Projekt ima podlago v Odloku o OPN Občine Tabor, (Uradne objave Občine Tabor, št. 2/2016).	2022 jan.	2023 dec.	2.3-4
85	Energetska sanacija upravne stavbe Občine Žalec	Občina Žalec	827.488,00 EUR	Varianca, ki vključuje celovito obnovo projekta s posebno izvedbo fasade in kompletne strojne instalacije (prometna ureditev območja - varnost pešcev v prometu)	2022 mar.	2023 sep.	2.3-4
86	Energetska obnova ZD Polzela	Občina Polzela	500.000,00 EUR	Zdravstveni dom Polzela, je energetsko potraten objekt, zato je energetska sanacija z vidika zmanjšanja obratovalnih stroškov, nujna.	2022 mar.	2022 sep.	2.3-4
87	Energetska sanacija POŠ Andraž in zamenjava energenta.	Občina Polzela	1.000.000,00 EUR	Podružnična osnovna šola Andraž je energetsko potraten objekt, zato je z vidika zmanjšanja obratovalnih stroškov, nujna sanacija v smislu zagotovitve novega energetskega vira z dodatno zaščito ovoja in strehe stavbe vključno s stavbnim pohištvo.	2023 mar.	2023 sep.	2.3-4
Skupaj Ukrep 2.3:			3.192.488,00 EUR	4			
Ukrep 2.4 - Spodbujanje prilagajanja podnebnim spremembam ter preprečevanje tveganj in krepitev odpornosti na nesreče							

OBMOČNO RAZVOJNO PARTNERSTVO »SPODNJE SAVINJSKE DOLINE«
 Občina Braslovče, Občina Polzela, Občina Prebold, Občina Tabor, Občina Vransko, Občina Žalec

<p>115</p> <p>Vzpostavitev namakalno-demonstracijskega centra s posodobitvijo prognoze namakanja in vzpostavitev elektronske mreže obveščanja</p>	<p>IHPS (sedež: Občina Žalec)</p>	<p>300.000,00 EUR</p>	<p>Za namakanje kmetijskih površin se v Spodnji Savinjski dolini še vedno pogosto uporablja tehnologija namakanja z bobnastimi razpršilci, ki pa imajo slabšo učinkovitost namakanja. Večja učinkovitost namakanja je lahko dosežena z uporabo novejših kapljičnih namakalnih tehnologij, ki so se v zadnjih letih uveljavile tudi v Sloveniji. Učinkovitost tega sistema je v veliki meri odvisna od načina upravljanja z njim. To pomeni predvsem dobro poznavanje osnovnih dejavnikov, kot so rastline, tla in podnebje, ki vplivajo na izvajanje namakanja in posledično njegovo učinkovitost oziroma porabo vode. Po drugi strani je v naših klimatskih pogojih, kjer imamo večje količine padavin oz. kjer je nadomeščanje vodnih primanjkljajev le dopolnilen ukrep v najbolj sušnih mesecih leta, smiselno strnjeti k učinkoviti izrabi padavin oziroma upoštevati le te pri samem izvajanju namakanja.</p> <p>Inštitut za hmeljarstvo in pivovarstvo Slovenije že vrsto let izdaja napoved za namakanje hmelja z bobnastimi namakalniki oziroma razpršilci. Zaradi zgoraj naštetih posodobitev namakalnih tehnologij in intenziviranjem in širitvijo namakalnih kmetijskih površin v zadnjih letih, bi bilo nujno potrebno obstoječo napoved namakanja posodobiti in razširiti. Prav tako se je letih od 2020 do 2021 v SSD posodobilo pet namakalnih sistemov z več uporabniki v skupni velikosti okoli 1000 ha. Tudi ti vzpostavljeni sistemi bodo potrebovali podporo v smislu izobraževanj, strokovnih prikazov namakalnih tehnologij, kot tudi napovedi namakanja.</p>	<p>2023 jan.</p> <p>2025 dec.</p>	<p>2.4-1</p>
<p>Konkretno je s tem mišljena uvedba napovedi namakanja za kapljično tehnologijo ter posodobitev obstoječe napovedi namakanja. Za doseg zgoraj naštetega je potrebno uvesti spremljanje vremenskih dejavnikov (predvsem padavin in povprečne dnevne evapotranspiracije rastlin) in stanja vode v različnih tipih tal za vse namakane kmetijske kulture v Spodnji Savinjski dolini glede na klimatske in predvsem pedološke značilnosti.</p> <p>Z namenom pravilnega izvajanja namakanja v praksi, bo na IHPS vzpostavljen namakalni center, ki bo v osnovi služil za izobraževanje uporabnikov, ki bodo lahko na podlagi opravljenega izobraževanja izvajali namakanje na svojih površinah. Izobraževanje uporabnikov namakanja je, v času, ko voda postaja vse pomembnejša strateška dobrina, še posebej pomembno za ohranjanje vodnih virov. Center bo poleg izobraževanj, opravljal pedološke analize, skrbel za mrežo vremenskih postaj vključno s spletno aplikacijo prognoze namakanja ter opravljal druge strokovne naloge (urniki namakanja ...). Za namene demonstracije je predvidena postavitev različnih sistemov kapljičnega namakanja.</p> <p>Namakalni center vključno s prognozo namakanja bo služil vsem izvajalcem namakanja v Spodnji Savinjski dolini.</p> <p>Namen projekta:</p> <ul style="list-style-type: none"> - Zmanjšanje porabe vode za namakanje; - Preprečitev nestrokovnega namakanja, kar lahko privede do viškov vode, ki odteče v podtalje in s tem spira rastlinska hranila in ostanke fitofarmaceutskih sredstev v podtalnico (v SD je velik težava nitrat v podtalnici); - Usposabljanje in izobraževanje izvajalcev namakanja ter demonstracija 					

OBMOČNO RAZVOJNO PARTNERSTVO »SPODNJE SAVINJSKE DOLINE«
 Občina Braslovče, Občina Polzela, Občina Prebold, Občina Tabor, Občina Vrankso, Občina Žalec

	<p>pravilne uporabe različnih tehnologij namakanja;</p> <ul style="list-style-type: none"> - Proгноza namakanja za različne poljsčine, pridelovalna območja (glede na klimatske in pedološke značilnosti) za različne tehnologije namakanja; - Vzpostavitev spletne aplikacije, preko katere bo potekalo obveščanje uporabnikov namakanja ter; - V okviru novo pridobljene raziskovalne opreme, opravljanje vseh potrebnih pedoloških analiz. <p>S projektom se bo preprečilo nestrokovno namakanje oz. namakanje "na pamet", s čimer se bo bistveno pripomoglo k zmanjšanju oz. racionalizaciji porabe vode za namene kmetijstva ob hkratnem povečanju kvalitete in kvantitete pridelkov rastlin. S temi ukrepi se bo omililo ter prilagodilo tveganjem, ki jih prinašajo podnebne spremembe. Omenjeno bo imelo bistven vpliv na konkurenčnost kmetijske pridelave na trgu ter bo pripomoglo k boljši prehranski samooskrbi v ciljni regiji. Projekti bodo vzpostavljali trikotnike znanja (raziskovalne inštitucije, svetovalne inštitucije, podjetja in končni uporabniki).</p>	
116	Poplavna varnost ob Boljski	3.000.000,00 EUR
	Občina Prebold	2023 jan.
		2027 dec.
	Izgradnja s Hidravlično hidrološko študijo predvidenih ukrepov na reki Boljski na območju Prebolda, Dolenje vasi in Kaplje vasi s ciljem izboljšati poplavno varnost teh naseelj in industrijske cone Prebold-Odelo.	2.4-1

OBMOČNO RAZVOJNO PARTNERSTVO »SPODNJE SAVINJSKE DOLINE«
 Občina Braslovče, Občina Polzela, Občina Prebold, Občina Tabor, Občina Vransko, Občina Žalec

117	Poplavna varnost subregije	RASR, Razvojna agencija Savinjske regije d.o.o.	100.000.000,00 EUR	Suhi zadrževalniki, Rečica s pritoki reke Savinje	2021	2027	2.4-1
Skupaj Ukrep 2.4:			103.300.000,00 EUR		3		
Ukrep 2.5 - Spodbujanje trajnostnega gospodarjenja z vodnimi viri							
118	Kanalizacija Ojstriška vas III. faza	Občina Tabor	300.000,00 EUR	IZGRADNJA KANALIZACIJE. Projekt ima podlago v Odloku o OPN Občine Tabor, (Uradne objave Občine Tabor, št. 2/2016).	2021 maj.	2022 dec.	2.5-2
119	Vodovod Tabor jug - Miklavž	Občina Tabor	71.000,00 EUR	IZGRADNJA VODOVODA. Projekt ima podlago v Odloku o OPN Občine Tabor, (Uradne objave Občine Tabor, št. 2/2016).	2022 jan.	2023 dec.	2.5-1
120	Obnova transportnega vodovoda Tabor - Prebold - Braslovče	Občina Tabor, Občina Prebold, Občina Braslovče	245.000,00 EUR	ZAMENJAVA CEVI VODOVODA. Projekt ima podlago v Odloku o OPN Občine Tabor, (Uradne objave Občine Tabor, št. 2/2016).	2022 jan.	2023 dec.	2.5-1
126	Kanalizacija Prečna pot – vzhod	Občina Prebold	141.000,00 EUR	Rekonstrukcija kanalizacije, zamenjava dotrajanih kanalizacijskih cevi, trenutno mešane kanalizacije, izvedba ločene fekalne kanalizacije. Pridobljeno gradbeno dovoljenje. V skladu s prostorskimi akti.	2025 jan	2026 apr	2.5-2
127	Novogradnja meteorne in fekalne kanalizacije na območju Občine Prebold	Občina Prebold	150.000,00 EUR	Novogradnja meteorne in fekalne kanalizacije na območju občine Prebold: Petač - Grensko v Sv. Lovrencu in priključek kanalizacije na Reški cesti. Izdelan je PZI, v skladu s prostorskimi akti.	2025 mar	2026 okt	2.5-2
Skupaj Ukrep 2.5:			907.000,00 EUR		5		
Ukrep 2.6 - Spodbujanje prehoda na krožno gospodarstvo							
131	Pumptrack poligon HOPSLANDIA	Občina Žalec	80.000,00 EUR	S projektom izgradnje Pumptrack poligona Hopslandia želi Občina Žalec nadgrajevati turistično ponudbo na območju Hopslandie. Na območju je trenutno že urejeno postajališče za avtodome z osemnajstimi parkirnimi mesti, medtem ko bo v letu 2021 urejena še komunalna infrastruktura s povezovalno potjo in zunanjo ureditvijo degradiranega območja. Z ureditvijo pumptrack poligona bi na območju Hopslandia pritegnili še več obiskovalcev, tako turistov kot domačinov.	2022 jan.	2022 dec.	2.6-3
132	Ureditev turističnega območja Dvorec in Jezero Žovnek	Občina Braslovče	2.000.000,00 EUR	Projekt zajema: - Pripravo projektne dokumentacije - Ureditev potrebne infrastrukture za potrebe kampa Žovnek (jezero) - Ureditev potrebne infrastrukture pri dvorcu Žovnek	2022 jan.	2026 dec.	2.6-3

OBMOČNO RAZVOJNO PARTNERSTVO »SPODNJE SAVINJSKE DOLINE«
 Občina Braslovče, Občina Polzela, Občina Prebold, Občina Tabor, Občina Vrankso, Občina Žalec

133	Trženje agroživilskih produktov v Spodnji Savinjski dolini	IHPS (sedež: Občina Žalec)	63.000,00 EUR	<p>V Savinjski regiji je okoli 8.700 kmetij, od tega je čez 300 z usmeritvijo ekološke pridelave. Spreminjajoče se tržne razmere v agroživilstvu zahtevajo sodobne oblike poslovnega povezovanja in trženja kmetijskih pridelkov. Tržno usmerjene kmetije nastopajo samostojno ali pa v različnih poslovnih povezavah. Poslovni modeli ponujajo organizacijo kratkih oskrbovalnih verig, neposredne prodaje na kmečkih dvoriščih, dostavo izbranih pridelkov na dom, spletno prodajo ter ponudbo pridelkov posebne kakovosti – vključno z blagovno znamko in označbo porekla.</p> <p>V projektu bomo analizirali kako obstoječe oblike povezovanja in aktivnosti v kmetijskem podjetništvu omogočajo učinkovitejše trženje kmetij. Identificirali bomo dejavnike, ki pospešujejo ali ovirajo povezovanje med kmetijami za skupni nastop na trgu. Z rezultati pa bo možno opredeliti podporne ukrepe, ki bodo učinkoviteje prispevali k izboljšanju oblik poslovnega sodelovanja in gospodarske rasti.</p> <p>Predlog raziskave tržnih potencialov v kmetijstvu obsega (1) poslovno-organizacijsko analizo obstoječih razmer dopolnilnih dejavnosti v kmetijstvu SSD, (2) spletno oceno povpraševanja po ekoloških pridelkih z definicijo profila kupcev lokalnih živil SSD in (3) anketno študijo potencialov tržne ponudbe, možnosti podjetniškega povezovanja ter skupnega trženja živil. V raziskavo bodo z diplomskimi nalogami predvidoma vključeni tudi lokalni študenti kmetijstva.</p>	2023 jan.	2025 dec	2.6-3
-----	--	----------------------------	---------------	--	-----------	----------	-------

OBMOČNO RAZVOJNO PARTNERSTVO »SPODNJE SAVINJSKE DOLINE«
 Občina Braslovče, Občina Polzela, Občina Prebold, Občina Tabor, Občina Vranksko, Občina Žalec

<p>134</p> <p>Ekološka pridelava hmelja kot tržna niša</p>	<p>IHPS (sedež: Občina Žalec)</p>	<p>150.000,00 EUR</p>	<p>2023 jan.</p>	<p>2025 dec.</p>	<p>2.6-3</p>
--	---------------------------------------	-----------------------	------------------	------------------	--------------

Projekt obsega triletno raziskavo na podlagi ustrezno statistično in strokovno zastavljenega poljskega poskusa glede možnosti in dodelave ekološke pridelave hmelja v naši regiji. Tak način pridelave hmelja namreč pri nas še ni vzpostavljen, na nekaterih drugih hmeljarskih regijah pa se na manjših površinah že izvaja. Dejstvo je, da trg do neke količine zahteva in želi ekološke pridelke (hmelj) in izdelke (pivo) in ti lahko kot takšni zapolnijo tržno nišo in pomenijo v regiji nov vidik tudi na področju turizma. Tako nov način pridelave nudi priložnost za kmetovalce in turizem v regiji ter prepoznavnost regije, ki je tesno povezana s hmeljarstvom in bi bilo to potrebno še bolj izkoristiti. Dejstvo je, da ne moremo v naše razmere enostavno prenesti tehnološki pridelave iz drugih regij (držav), saj so pri nas klimatske in ekološke razmere povsem drugačne. Razlika je že v tleh, na katerih tradicionalno pridelujemo hmelj, ter organiziranostjo kmetij, najbolj bistvena razlika pa je v dokaj specifičnih vremenskih razmerah in posledično pojav boleznih in škodljivcev. Pri nas je povprečno večja količina padavin in višje povprečne temperature zraka, pogosto je menjavanje sušnega in deževnega vremena, kar ima velik vpliv na pojav bolezni in škodljivcev. Poskus je potrebno izvajati vsaj tri leta na isti površini, da se v tleh počasi vzpostavljajo nove razmere, katere dejansko preučujemo. Pri tem projektu bi izpostavili, da z vsemi sortami hmelja, ki so občutljive na bolezni in škodljivce, ne moremo v ekološko pridelavo. Tako je osnova ekološke pridelave lokacija, mikroklima, sorta hmelja in vsi nadaljnji tehnični ukrepi tako na področju pridelave kot tudi varstva hmelja. Trajnostni vidik je nov proizvod v regiji, povečanje prepoznavnosti regije, možnost razširitve turistične ponudbe (eko pivo, eko čaj, eko pinitive blazin s hmeljem v zdravstvene namene ...), večji dohodek v regiji, manj obremenjeno okolje. S projektom želimo doseči pridelavo hmelja, ki bo zadostila predvsem trajnostnemu vidiku, visoki učinkovitosti, ki bo imelo pozitiven vpliv na socialni in ekonomski vidik.

OBMOČNO RAZVOJNO PARTNERSTVO »SPODNJE SAVINJSKE DOLINE«
 Občina Braslovče, Občina Polzela, Občina Prebold, Občina Tabor, Občina Vransko, Občina Žalec

135	Vzpostavitev sonaravnega načina zatiranja boleznih, škodljivcev in plevelov pri pomembnejših vrtninah, ki so zastopane v Spodnji Savinjski dolini	IHPS (sedež: Občina Žalec)	90.000,00 EUR	<p>Na območju Spodnje Savinjske doline, ki ima velike potencialne oziroma možnosti za pridelavo vrtnin na prostem bomo pripravili in vzpostavili program/načrt obvladovanja škodljivih organizmov (ŠO) na sonaraven način pri najpomembnejših (najbolj zastopanih) vrtninah (zelje, krompir, paradižnik, solata, ipd.). Pri tem bomo dali poudarek tako vrtninam, ki se pridelujejo na večjih površinah kot tudi pri vrtninah, ki se pridelujejo za lastno samooskrbo (domači vrtovi).</p> <p>Trajnostno varstvo vrtnin pred škodljivimi organizmi (ŠO) bo temeljilo na mehanskih ukrepih (zastirkah, pasteh, prekrivkah, uporaba koprnen), mehansko zatiranje plevelov (uporaba zastirk, okopavanje, ožiganje plevelov, uporaba vroče pene (Foamstream), uporabi sredstev na osnovi entomopatogenih gliv, bakterij, nematod, uporaba biostimulantov, sajenje privabilnih posevkov, mešana sajenje vrtnin z namenom zbeganja ŠO (npr. čebulček+korenje). Ponovno vpeljavo v prakso že nekdanj uveljavljenih načinov obvladovanja ŠO.</p> <p>Pomembno je, da na lokalnem območju pridelamo vrtnine, ki ne vsebujejo neželenih ostankov sredstev za varstvo rastlin. Tako pridelane vrtnine so varne, povpraševanje potrošnikov po tej vrsti vrtnin je čedalje večje. Tako je velika vrzel za konkurenčno in tržno zanimivo pridelavo.</p>	2023 jan.	2025 dec.	2.6-3
Skupaj Ukrep 2.6:			2.383.000,00 EUR	5			
Ukrep 2.7 - Spodbujanje biotske raznovrstnosti, zelene infrastrukture v urbanem okolju in zmanjšanje onesnaženja							
157	Vodovodi Žalec	Občina Žalec	2.391.000,00 EUR	OBNOVA TRANSPORTNEGA VODOVODA VRBJE OBNOVA TRANSPORTNEGA CEVOVODA LIBOJE - KASAZE (VOD 1 - II. FAZA) OBNOVA TRANSPORTNEGA VODOVODA LIBOJE - KASAZE VODOVOD ŠEMPETER (OB KANALU SIP) VODOVOD GOTOVLJE VINGERL VODOVOD GRMOVJE - ŽELEZNO - HRAMŠE; REKONSTRUKCIJA VODOVODA VOD 5, 6 VODOVOD OPPN HRAMŠE	2020	2023	2.5-1
159	Pridobivanje zelene energije	zasebni investitorji	0,00 EUR	izkoriščanje naravnih virov za pridobivanje zelene električne energije.	2020	2027	2.2-1

OBMOČNO RAZVOJNO PARTNERSTVO »SPODNJE SAVINJSKE DOLINE«
 Občina Braslovče, Občina Polzela, Občina Prebold, Občina Tabor, Občina Vranksko, Občina Žalec

160	Kanalizacija Žalec	Občina Žalec	596.000,00 EUR	(Hmeljarska ulica): Obnova kanalizacije v mestu Žalec, ABC cevi DN 400, DN 600 in DN 800, dolžina 360 m. (Triglavska in Gregorčičeva ulica): Obnova kanalizacije v mestu Žalec, cevi PVC DN 315 in DN 400, dolžina 545 m. (Škarfarjev hrib): Obnova kanalizacije v naselju Podvin, cevi PVC DN 200 in DN 250, dolžina 350 m. (Roševa ulica): Obnova kanalizacije v mestu Žalec, cevi PVC DN 250 in DN 315, dolžina 120 m.	2020	2022 okt.	2.5-2
161	Kanalizacija Griže - Migojnice	Občina Žalec	540.500,00 EUR	Gradnja kanalizacije v delu naselja Griže, PVC cevi DN 200, dolžina 276 m. Gradnja kanalizacije v naselju Migojnice, PVC cevi DN 200, dolžina 1320 m.	2020	2024 okt.	2.5-2
165	Izgradnja kanalizacije Rečica ob Paki - Letuš	Občina Šmartno ob Paki, Občina Braslovče	2.000.000,00 EUR	Novo definirana aglomeracija na meji občin Šmartno in Braslovče.	2021	2021	2.5-2
166	Kanalizacija Oj.vas 2.faza	Občina Tabor	78.828,00 EUR	Izgradnja kanalizacije za naselje Ojstriška vas -vzhod. Projekt ima podlago v Odloku o OPN Občine Tabor, (Uradne objave Občine Tabor, št. 2/2016).	2021	2021	2.5-2
167	Izgradnja nujno potrebnih protipoplavnih ukrepov za območje Celja in Laškega	RS	5.000.000,00 EUR	Izgradnja nadomestnega protipoplavnega ukrepa Medlogi; suhi zadrževalnik Levlec na meji z Občino Žalec.	2021	2021	2.7-4
180	Protipoplavni ukrepi v Občini Žalec	Občina Žalec	1.500.000,00 EUR	Na poplavnih območjih vodotokov Ložnica, Artišnica, Libojska Bistrica in Pirešica je potrebno izvesti ukrepe za izboljšanje poplavne varnosti ne le v SSD ampak širše v Savinjski regiji.	2021	2023	2.4-1
196	Pomen in nega dreves SSD	Občina Tabor	20.000,00 EUR	Zaščita starih dreves. Projekt ima podlago v Odloku o OPN Občine Tabor, (Uradne objave Občine Tabor, št. 2/2016).	2022	2022	2.7-5
197	Rekonstrukcija vodovoda Tabor in Pondor	Občina Tabor	50.000,00 EUR	Menjava dotrajanih cevi. Projekt ima podlago v Odloku o OPN Občine Tabor, (Uradne objave Občine Tabor, št. 2/2016).	2022	2022	2.5-1
216	Zajetje in črpalnice na Kučnici	Občina Tabor	150.000,00 EUR	Za namakanje kmetijskih zemljišč. Projekt ima podlago v Odloku o OPN Občine Tabor, (Uradne objave Občine Tabor, št. 2/2016).	2023	2023	2.4-1
250	Vodovod Matke	Občina Žalec	300.000,00 EUR	Izgradnja vodohrana Matke in povezovalnega cevovoda Matke in Šešče s ciljem zagotoviti večjo zanesljivost vodooskrbe prebivalcev Savinjske doline.	2021 jan.	2023 dec.	2.5-1
252	Rekonstrukcija vodovoda Kugler Pirnat (Kapla Zahod)	Občina Tabor	12.000,00 EUR	OBNOVITEV VODOVODA-MENJAVA CEVI. Projekt ima podlago v Odloku o OPN Občine Tabor, (Uradne objave Občine Tabor, št. 2/2016).	2022 jan.	2023 dec.	2.5-1
253	Izboljšanje poplavne varnosti Savinje na območju Občine Braslovče	DRSV in Občina Braslovče	25.000.000,00 EUR	Projekt bo prispeval k izboljšanju poplavne varnosti naselij ob Savinji na območju občine Braslovče, ki zajemajo: - Izgradnja podprtih jezov - Zavarovanje odprtih brežin	2022 jan.	2024 dec.	2.4-1

OBMOČNO RAZVOJNO PARTNERSTVO »SPODNJE SAVINJSKE DOLINE«
 Občina Braslovče, Občina Polzela, Občina Prebold, Občina Tabor, Občina Vrnsko, Občina Žalec

254	Rekonstrukcija vodovodnih sistemov v Občini Braslovče	Občina Braslovče	1.500.000,00 EUR	Projekt zajema rekonstrukcijo cevovodov na območju celotne občine zaradi dotrajanosti.	2022 jan.	2025 dec.	2.5-1
255	Zagotovitev novega vodnega vira	Občina Braslovče	1.500.000,00 EUR	Zaradi večletnih težav z vodooskrbo na območju občine Braslovče je nujna zagotovitev novega vodnega vira in izgradnja pripadajočega vodovodnega omrežja za njegovo povezavo v obstoječi sistem. Projekt zajema izgradnjo: - vodohrana s pripadajočim transportnim cevovodom - povezovalnih vodovodnih sistemov - nadgradnjo obstoječih vodovodnih sistemov z namenom zagotovitve novega vodnega vira	2023 jan.	2025 dec.	2.5-1
256	Vodovod Zgornji Miklavž	Občina Tabor	110.000,00 EUR	IZGRADNJA VODOVODA. Projekt ima podlago v Odloku o OPN Občine Tabor, (Uradne objave Občine Tabor, št. 2/2016).	2023 jan.	2024 dec.	2.5-1
257	Kanalizacija Zgornja Kapla	Občina Tabor	400.000,00 EUR	IZGRADNJA KANALIZACIJE. Projekt ima podlago v Odloku o OPN Občine Tabor, (Uradne objave Občine Tabor, št. 2/2016).	2023 jan.	2024 dec.	2.5-2
258	Kanalizacija Pondor	Občina Tabor	400.000,00 EUR	IZGRADNJA KANALIZACIJE. Projekt ima podlago v Odloku o OPN Občine Tabor, (Uradne objave Občine Tabor, št. 2/2016).	2023 jan.	2025 dec.	2.5-2
261	Kanalizacija Letuš levi in desni breg	Občina Braslovče	6.000.000,00 EUR	Z izgradnja kanalizacijskega sistema v naselju Letuš za celovito ureditev odvajanja odpadne vode v tem delu občine s ciljem zmanjšanja negativnih vplivov odpadnih voda na okolje. Z izvedbo kanalizacije v delu naselja Letuš, ki leži na levem bregu Savinje, je po projektu predvidenih 212 kanalizacijskih priključkov, ki se bo navezovali na čistilno napravo Šmartno ob Paki. Kanalizacijski sistem sestoji iz vakuumskih vodov, ki se bodo priključili na vakuumsko postajo, in deloma iz gravitacijskih vodov. Z izvedbo kanalizacije v delu naselja Letuš, ki leži na desnem bregu, je po projektu predvidenih 145 kanalizacijskih priključkov, ki se bodo priključili na vakuumsko postajo (levi breg) in v nadaljevanju na čistilno napravo Šmartno ob Paki.	2024 jan	2025 dec.	2.5-2

OBMOČNO RAZVOJNO PARTNERSTVO »SPODNJE SAVINJSKE DOLINE«
 Občina Braslovče, Občina Polzela, Občina Prebold, Občina Tabor, Občina Vrankso, Občina Žalec

277	Ohranjanje avtohtonih in tradicionalnih sort poljščin in zelenjadnic, usposabljanje pridelovalcev za proizvodnjo semenskega materiala na nivoju samooskrbe	IHPS (sedež: Občina Žalec)	100.000,00 EUR	Namen projekta je nuditi strokovno podporo v obliki izobraževanj za posameznike, društva, vzgojno-izobraževalne zavode z namenom seznanjati z zakonitostmi pridelave semen za posamezne vrste rastlin, da se prepreči izgubljanje genov in se tem lastnosti posamezne sorte. Informirati kako na primerni ravni za individualne potrebe pridelovati vzdrževalne selekcije posameznih vrst rastlin (poudarek zelenjadnice, alternativne poljščine). Ciljne skupine projekta so v prvi vrsti posamezniki (vrtičkarji, ljubitelji narave) ter lastniki manjših kmetij, na katerih bi lahko bila pridelava zelenjadnic in poljščin avtohtonih sort. Te bi bile tudi primerno promovirane v okviru projekta, priložnost za večjo konkurenčnost. Na območju Savinjske regije, kjer je specifična pridelava hmelja in s tem povezana infrastruktura (žičnice) je idealna možnost, da se v pridelavo vključujejo avtohtone sorte visokega fižola. Poiskale se bodo še nove možnosti pridelave. Regionalni pomen projekta pa bo seveda zajemal celotno Savinjsko statistično regijo, saj bodo rezultati prenosljivi na celotno območje.	2023 jan.	2025 dec.	2.7-5
-----	--	----------------------------	----------------	--	-----------	-----------	-------

OBMOČNO RAZVOJNO PARTNERSTVO »SPODNJE SAVINJSKE DOLINE«
 Občina Braslovče, Občina Polzela, Občina Prebold, Občina Tabor, Občina Vrnsko, Občina Žalec

278	Veronika na sprehodu	Društvo 3RRR (sedež: Občina Braslovče)	75.000,00 EUR	<p>Na območju Braslovč, v bližini Žovneka in na meji s Podvrhom bomo s projektnimi sredstvi odkupili kritična zemljišča močvirskih travnikov oziroma na njih sklenili pogodbeno varstvo ali skrbništvo. Z ustreznimi kmetijskimi praksami in drugimi ukrepi bomo neposredno izboljšali stanje naravnega okolja ter revitalizirali kulturno krajino. S tem bomo izboljšali tudi življenjski prostor vrst, katerih stanje se je zlasti zaradi intenziviranja kmetijstva in spreminjanja hidroloških razmer v zadnjih letih izrazito poslabšalo.</p> <p>Na teh površinah bomo vzpostavili prilagojen čas in intenziteto košnje ter opustili gnojenje. Dosegali bomo izginjajoče avtohtone vrste, sočasno pa bomo odstranjevali invazivne tujerodne vrste. Velik poudarek v projektu bo tudi na vzpostavitvi naravne barjanske hidrologije.</p> <p>Kmetijska kulturna krajina z vlažnimi travniki zahteva aktivno gospodarjenje, ki ga je treba zagotoviti tudi v prihodnosti. Poleg izvajanja naravi prijaznega gospodarjenja na celotnem območju želimo znanje in izkušnje, pridobljene na tem območju, deliti z drugimi in promovirati ohranjanje tradicionalne kmetijske kulturne krajine na širšem območju. Javnost želimo ozavestiti o pomenu tega življenjskega okolja, jo seznaniti z načinom in rezultati naravi prijaznega gospodarjenja, predstaviti grožnje ter možnost ohranjanja za bodoče generacije.</p> <p>V okviru projekta bomo z namenom doseganja večje ozaveščenosti obiskovalcev vzpostavili novo interpretacijsko krožno pot. Na poti bomo obiskovalcem z različnimi orodji na urejenih postajah ponudili možnost spoznavanja značilnosti močvirskih travnikov, tu živečih živalskih in rastlinskih vrst ter njihovega življenjskega prostora.</p> <p>Pot je že sedaj zelo obiskana, ni pa urejena in težko dostopna prav zaradi svoje značilnosti – mokrote. To bi tekom projekta uredili in popeljali obiskovalce po učni poti, kjer se je v zgodovini sprehajala tudi Veronika.</p>	2022 jan.	2024 dec.	2.7-5
279	Mrtvica reke Savinje	ZRSVN OE Celje	300.000,00 EUR	<p>V bližini Bio Parka NIVO je opuščena mrtvica reke Savinje oziroma potoka Struga. Okoli mrtvice je shojena pot, okoli mrtvice je napeljan trak, ki prepoveduje približevanje zaradi možnosti padca v vodo. Celotno površino prekriva vodna škarjica. V vodi smo opazili tujerodne vrste želv. S projektom bi določili število osebkov tujerodnih želv in popisali vrste kačjih pastirjev. Ker gre za državno lastništvo, bi se dogovorili za nadaljnje upravljanje z mrtvico, mogoče v izobraževalnem namene.</p>	2022 jan.	2025 dec.	2.7-5

OBMOČNO RAZVOJNO PARTNERSTVO »SPODNJE SAVINJSKE DOLINE«
 Občina Braslovče, Občina Polzela, Občina Prebold, Občina Tabor, Občina Vrnsko, Občina Žalec

280	Vzpostavitev omrežja mejic in pasov obvodne drevnine v kmetijski krajini Spodnje Savinjske doline	ZRSVN OE Celje	300.000,00 EUR	<p>Intenzivno kmetijstvo v Spodnji Savinjski dolini je botrovalo izginjanju elementov krajine, kot so koridorji drevnine ob vodotokih, mejice (živice), skupine in posamezna drevesa in grmovne vegetacije.</p> <p>Izginjanje elementov sonaravne krajine je povezano s prehodom kmetijstva na velikopovršinsko intenzivno kmetijstvo. Uporaba večjih strojev, združevanje zemljišč (komasacije) in še drugi vzroki so pripeljali do prevlade nijvskih in intenzivnih travniških površin. Krajinska in z njo povezana biotska pestrost sta v teh območjih zelo majhni. Obvodna drevnina je redka tudi zaradi sanacijskih in protipoplavnih ukrepov na vodotokih. Tudi načini urejanja vodotokov ne prispevajo k ohranjanju drevnine in ostale vegetacije na tem prostoru. S projektom bi želeli v praksi rešiti probleme, ki nastajajo ob sedanjem načinu kmetovanja in posledično urejanja krajine. Poudarili bi pozitivne lastnosti mejic in obvodne drevnine za krajinsko in biotsko pestrost in prednosti, ki jih prinašajo za kmetijstvo in vodarstvo. Projekt bi pomenil začetek vzpostavljanja primarnega in sekundarnega omrežja koridorjev in povezavo redkih gozdnih zaplat v pretežno kmetijski krajini z gozdom na obrobju. Prav tako bi se posvetili posameznim že obstoječim mejicam in širili znanje o vzdrževanju in obnovi le - teh.</p> <p>Mejice v monotonni kmetijski krajini takoj prispevajo k večji biotski pestrosti območja. Vrsta sestava mejic je zelo pestra, saj imajo preplet značilnosti vsaj dveh ekosistemov (travnik - gozd) in izražajo t.i. robni efekt. Seveda pestrosti primarnih producentov sledi velika pestrost živalstva od žuželk, preko ptičev do malih sesalcev, če naštejemo le najvidnejše, opazne ali kako drugače karizmatične živalske skupine.</p>	2022 jan.	2026 dec.	2.7-5
281	Vrbje	ZRSVN OE Celje	470.000,00 EUR	<p>Cilje projekta je izboljšanje vodnih virov KP, ureditev interpretacije v varovanem območju, vključitev vsebin v učne načrte v šolah v regiji, izboljšanje ter poprežitev turistične ponudbe z inovativnimi pristopi in regionalnim mreženjem ter povezovanjem z drugimi naravovarstveno pomembnejšimi območji kot so Ponikovski kras, vodotok Ložnica c ciljem vzpostavitve zelene infrastrukture in zelenih koridorjev v danes precej intenzivni kmetijski krajini. Projekt je usmerjen v izboljšanje stanja biodiverzitete, naravnih vrednot in območij Natura 2000.</p>	2022 jul.	2027 dec.	2.7-5
282	Kanalizacija Matke	Občina Prebold	300.000,00 EUR	<p>Kanalizirati območja anglomeoracij Matke , Sv.Lovrenc s ciljem zavarovati vodne vire tega območja, ki zagotavljajo vodooskrbo Savinjske doline. Izdelan DGD, služnosti v pridobivanju, gradbeno dovoljenje bo pridobljeno do septembra 2022.</p>	2021 jan.	2023 dec.	2.5-2

OBMOČNO RAZVOJNO PARTNERSTVO »SPODNJE SAVINJSKE DOLINE«
 Občina Braslovče, Občina Polzela, Občina Prebold, Občina Tabor, Občina Vrankso, Občina Žalec

<p>283</p> <p>Mogočna drevesa Spodnje Savinjske doline – upravljanje in nega drevesnih naravnih vrednot na območju Spodnje Savinjske doline</p>	<p>ZRSVN OE Celje</p>	<p>50.000,00 EUR</p>	<p>Na območju šestih občin Spodnje Savinjske doline je 37 drevesnih naravnih vrednot. Hkrati so nekatera od njih, z Odlokom zavarovana kot naravni spomeniki.</p> <p>Ti akti nalogajo lokalnim skupnostim skrb za drevesa. Za nego mogočnih in tudi drugih dreves sta potrebna znanja iz arboristike in posebne veščine. Pri negi dreves je potrebno zasledovati tri cilje: varnost, vitalnost drevesa in naravna (estetska) podoba.</p> <p>Na izbranih drevesih bomo opravili najnujnejšo sanacijo krošenj dreves. Ker želimo pravilno nego dreves razširiti in popularizirati tudi na širšo strokovno javnost bomo za zainteresirane deležnike organizirali delavnico oz. posvet. Priložnostno bomo izdali brošuro z navodili o osnovni negi dreves. O pomenu mogočnih dreves bomo redno obveščali širšo javnost.</p> <p>Za vse lokalne skupnosti bomo pripravili Program upravljanja z mogočnimi drevesi, ki bo opredeljeval dolgoročno skrb za mogočna drevesa na območju lokalnih skupnosti SSD.</p> <p>Z aktivnostmi prispevamo k zmanjšanju emisij toplogrednih plinov, saj drevesa predstavljajo naravni ponor CO₂, nadalje prispevamo k izboljšanju stanja narave ter povečamo ozaveščenost o varstvu narave. V kmetijski krajini so s koridorji dreves in zaplatami gozda temelj za sonaravno kmetijstvo, v urbanizirani krajini pa izboljšujejo pogoje bivanja.</p> <p>Ohranjanje dreves in dvig ozaveščenosti ljudi glede ohranjanja in varovanja naravnega okolja je pomembno z vidika blaženja podnebnih sprememb, ki smo jim priča v zadnjih desetletjih. Drevesa in gozd predstavljajo enega glavnih porabnikov ogljikovega dioksida in hkrati proizvajalcev kisika. Pomembno je, da se zavedamo pomena vsakega drevesa in si prizadevamo za njihovo ohranitev tudi z vidika blaženja podnebnih sprememb. S projektom bomo zagotovili pogoje ohranitve in podaljšanja življenjske dobe dreves ter spodbujanja naravnih procesov obnove, ki te lastnosti ohranjajo.</p>	<p>2022 nov.</p>	<p>2024 nov.</p>	<p>2.7-5</p>
--	-----------------------	----------------------	---	------------------	------------------	--------------

OBMOČNO RAZVOJNO PARTNERSTVO »SPODNJE SAVINJSKE DOLINE«
 Občina Braslovče, Občina Polzela, Občina Prebold, Občina Tabor, Občina Vransko, Občina Žalec

<p>284</p> <p>Povečanje samooskrbe v regiji z zdravo hrano na podlagi ohranjanja in vzpostavljanja zdravih tal ter povečanjem osveščenosti prebivalstva</p>	<p>IHPS (sedež: Občina Žalec)</p>	<p>150.000,00 EUR</p>	<p>Projekt obsega:</p> <ul style="list-style-type: none"> - analizo tal v regiji (s kmetijskega in okoljskega vidika); - Vzorčenje obdelovanih tal na površinah, kjer analize niso na voljo (glede na prvotno preučitev stanja), predvsem tal v vrtilkih in ohišnicah, saj so le ta predvidoma pregnojena in kot takšna ne omogočajo trajnostne in okolju prijazne pridelave zdrave hrane. Vrtičkarji pogosto uporabljajo razne 'bio' pripravke, ki pa prav tako vsebujejo rastlinska hranila in ker jih trosijo v večjih količinah na majhnih površinah tla dejansko onesnažujejo. Sledi kemijska analiza vzorcev tal na parametre rodovitnosti tal in na parametre onesnaženosti tal. - izdelavo smernic za različne načine pridelave v smislu povečanja samooskrbe, tudi s primeri dobre prakse – med drugim vzpostavitvijo vzorčnih vrtoč; Na podlagi rezultatov analize vzorcev tal iz prejšnje točke bomo izdelali smernice za različne načine pridelave in za različen namen (glede na to, ali gre za njive, ohišnice, travnike, vrtove ...). Vzpostavili bomo vzorčne vrtove za različne načine pridelave in izvedli prikaze v praksi oziroma prikaze na terenu strokovno ustrezne uporabe različnih gnojil v smislu vzpostavljanja ustreznega stanja v tleh, ki bo omogočal trajnostno pridelavo zdravo hrane in povečanja samooskrbe regije, po drugi strani pa tudi čisto okolje. - izobraževanje prebivalcev vseh starosti s področja ohranimo zdravo zemljo - temelj zdrave narave ter ustrezne rabe gnojil v kmetijstvu in vrtičkarstvu; Naravoslovni dnevi, delavnice, prikazi in predavanja za različne javnosti (društva pridelovalcev, zeliščarjev, osnovne šole, vrtci ...), izobraževanja na različnih nivojih v smislu podajanja znanja s področja prehrane rastlin (vzorčenje tal, kaj pomeni analiza tal, gnojenje oziroma hranjenje rastlin glede na analizo tal in glede na predviden odvzem za doseganje zdravih tal in zdravih pridelkov in čim manjšega obremenjevanja okolja in ustreznih pridelkov, kaj pomenijo premalo in kaj preveč preskrbljena tla ...). <p>Trajnostni vidik projekta: Povečanje samooskrbe z zdravo hrano v regiji, osveščeno prebivalstvo glede rabe gnojil (vedenje o trajnostni rabi tal), zmanjšanje onesnaževanja okolja (izguba hranil iz pregnojnih tal v podtalnico, zrak in tekoče vode), čisto okolje v regiji, zdrava hrana, povečanje samooskrbe z zdravo hrano, zadovoljni prebivalci (saj ima vrtičkarstvo pozitiven socialni vidik).</p>	<p>2023 jan.</p>	<p>2025 dec</p>	<p>2.7-5</p>
---	-----------------------------------	-----------------------	---	------------------	-----------------	--------------

OBMOČNO RAZVOJNO PARTNERSTVO »SPODNJE SAVINJSKE DOLINE«
 Občina Braslovče, Občina Polzela, Občina Tabor, Občina Vrankso, Občina Žalec

285	Krvavica	ZRSVN OE Celje	700.000,00 EUR	<p>V steni Krvavice redno, vendar zadnje čase ne več tako pogosto, gnezdi sokol selec (Falco peregrinus). Glavni problem na območju je vnašanje nemira in neposredno močno ogrožanje gnezdenja te redke in v evropskem merilu ogrožene ptice.</p> <p>Pravnim aktom navkljub, so bile v zadnjih letih na steni Krvavice nadelane nove plezalne smeri. Klimi so povzročili poškodbe na steni, tudi samo plezanje povzroča škodo. Plezalci na steni ob plezanju steno krušijo. Dostop do vznožja stene je samo po gozdnem sestoji na strmih pobočju, kjer se s hojo povzroča erozija tal in se s kotaljenjem kamenja povzročajo poškodbe na drevju. Gozdni sestoj je eno najboljših in največjih rastišč zavarovane vrste tise (Taxus baccata) v širši regiji.</p> <p>Brez ukrepanja obstaja velika verjetnost, da bi sokol zaradi trajnih motenj opustil gnezdenje na prepadnih stenah Krvavice in drugod na območju Natura 2000, glede na zadnje podatke pristojnih služb. Prav tako se bo poslabšalo stanje izjemnega ekosistema – rastišča tis ob vznožju stene.</p> <p>Nujno je poiskati rešitve, ki bodo zagotovile nemoteno gnezdenje sokola selca in vodile k ohranjanju endinšvenega območja, ki je naravna vrednota, naravni spomenik, območje NATURA 2000. Rešitev je v participativnem upravljanju s prostorom, umnim gospodarjenjem z okoliškimi gozdovi in popularizacijo sonaravnega planinstva.</p> <p>Cilji projekta so poiskati rešitve za območja NATURA 2000, ki bodo zagotovila sobivanje sokola selca in človeka s svojimi dejavnostmi.</p> <ul style="list-style-type: none"> • »Očiščenje« stene Krvavice in zagotovitev upoštevanja določil odloka o zavarovanju, ki plezanje prepoveduje. • Vzpostaviti nadomestna plezališča izven varovanih območij in umetna stena na lokaciji POŠ Tabor. • Izvesti monitoring sokola selca na znanih gnezdiščih. • Vzpostaviti nove police za gnezdenje sokola selca. • Zagotoviti redni monitoring uspešnosti gnezdenja sokola selca <p>Območje Krvavice in gradu Ojstrice in skrivnosti ruševin nekdanjega gradu grofov celjskih, že kar nekaj stoletij kliče, da nam pove svojo zgodbo konca nesrečne ljubezni celjskih ljubimcev Friderika in Veronike povezane z mogočno steno Krvavice. Celotna zgodba se namreč odvija v vznožju mogočne Krvavice (906 m), naravno ohranjenim in z zgodbarimi prepletenim območjem, ki predstavlja neprecenljivo naravno dediščino, ki jo moramo ohraniti. Celotno dogajanje tega območja bi lahko trajno zapisali in prikazali v ustrezni muzejski zbirki, ki bi jo organizirali skozi povezavo ostale bogate domoznanske dediščine območja občine Tabor v skupno zbirko muzejskega značaja v zgradbi stare šole v Lokah. Pomembna osnova celotnega projekta je na novo odprta stalna razstava Grofov celjskih v Pokrajinskem muzeju v Celju, kjer je navedena Ojstrica kot ena pomembnih posestev Grofov celjskih, vendar brez bistvene vsebine. Ta manjkajoča vsebina v Celju bi se nadomestila na dejanski lokaciji razvalin nekdanjega gradu Ojstrica in dokumentirali v domoznanski zgodovinski zbirki v stari šoli v Lokah.</p>	2023 jan.	2026 dec.	2.7-5
-----	----------	----------------	----------------	---	-----------	-----------	-------

OBMOČNO RAZVOJNO PARTNERSTVO »SPODNJE SAVINJSKE DOLINE«
 Občina Braslovče, Občina Polzela, Občina Prebold, Občina Tabor, Občina Vrnsko, Občina Žalec

286	Zagotavljanje parkirišč na mestnih vpadnicah v mestu Žalec	Občina Žalec	2.500.000,00 EUR	<p>Faza 1: Z namenom zmanjšanja onesnaženosti zraka v mestu Žalec se predvidi izgradnja dveh parkirišč za potrebe P+R oz. prehoda na trajnostni način premikanja v obliki hoje ali sistema izposoje javnih koles. Faza zajema izgradnjo parkirišča na vzhodu mesta Žalec z rekonstrukcijo križišča Celjske ceste in Ob železnici v krožišče z izgradnjo površin za pešce in kolesarje ter izgradnjo parkirišča v ob južni vpadnici v mestu Žalec v OPPN Žalec J od železnice. Obe lokaciji se opremita s postajo sistema za izposajo javnih koles.</p> <p>Faza 2: Izgradnja parkirišča pri Eko muzeju in Inštitutu hmeljarstva in pivovarstva s površinami za pešce ob LC 490161. Ulica žalskega tabora na odseku od LC 490021 do Eko muzeja.</p>	2024 apr.	2026 okt.	2.8-5
Skupaj Ukrep 2.7:			52.493.328,00 EUR	30			
Ukrep 2.8 - Spodbujanje trajnostne večmodalne mobilnosti							
322	Žovnek - ureditev postajališča za avtodome in izposojevalnico/polnilnico za gorska električna kolesa in avtomobile	Boštjan Kragl (sedež: Občina Braslovče)	200.000,00 EUR	<p>V bližini dvorca Žovnek bomo na lastni lokaciji uredili postajališče (z vso oskrbo) za 8 avtodome, polnilnico za električna vozila in izposojevalnico teh vozil. Potrebno elektriko bomo pridobili iz strešnih elektrarn (opisano v predlogu Žovnek- izgradnja novih sonaravnih turističnih nastanitvenih objektov.</p>	2021 jan.	2023 dec.	2.8-5
323	Izgradnja nove pešpoti	Občina Prebold	450.000,00 EUR	<p>Izgradnja nove pešpoti od centra Marof – Doma starejših – šola - centra - Zaniar – CzAPP – letno kopališče – pokopališče, z namenom zagotovitve višje kakovosti bivanja, urejenosti in izboljšane podobe naselij v smislu trajnostne mobilnosti. V skladu s prostorskimi akti izdelana idejna zasnova na podlagi Revitalizacije Občine Prebold.</p>	2021 jan.	2025 dec.	2.8-5
324	Ureditev avtobusnih postajališč in nadstrešnic ob občinskih cestah	Občina Žalec	70.000,00 EUR	<p>Izvedba avtobusnih postaj in nadstrešnic ob občinskih cestah za namen zagotavljanja varnega vstopa in izstopa iz šolskega avtobusa.</p>	2021 maj	2022 okt.	2.8-5

OBMOČNO RAZVOJNO PARTNERSTVO »SPODNJE SAVINJSKE DOLINE«
 Občina Braslovče, Občina Polzela, Občina Prebold, Občina Tabor, Občina Vransko, Občina Žalec

325	Površine za pešce in kolesarje na premostitvenih objektih preko reke Savinje	Občina Žalec	2.500.000,00 EUR	<p>Na območju Občine Žalec in omrežja občinskih cest sta preko reke Savinje dva mosta.</p> <p>- Most na lokalni cesti Petrovče – Kasaze nima urejenih površin za pešce in kolesarje kar je zaradi velike prometne obremenitve s tovornim prometom iz kamnoloma Liboje velika črna točka v omrežju občinskih cest. Površine za pešce so do mostu zgrajene iz obeh strani. Nujna je izvedba še površin za pešce tudi na premostitvenem objektu.</p> <p>- Most na lokalni cesti Žalec – Migojnice je v zelo slabem gradbenem stanju. Predvidena je rušitev ter gradnja novega mostu, hkrati se izvedejo površine za pešce in kolesarje.</p> <p>Oba mosta sta v neposredni bližini predvidene državne kolesarske povezave, ki se bo predvidoma gradila v prihodnjih letih. Izvedba omenjenih površin za pešce in kolesarje na premostitvenih objektih pomeni tudi povezavo državne kolesarske povezave na turistične produkte v Občini Žalec in širše.</p>	2021 maj	2023 jun.	2.8-7
326	Postavitev sistemov za umirjanje hitrosti	Občina Žalec	40.000,00 EUR	Postavitev informacijskih tabel VI VOZITE na območjih kjer je potrebno zagotavljati večjo prometno varnost in zmanjševanje neželenih učinkov motornega prometa.	2022 feb.	2023 sep.	2.8-5
328	Izgradnja kolesarske povezave Braslovče – Male Braslovče	Občina Braslovče	160.000,00 EUR	Projekt zajema izgradnjo kolesarske steze od naselje Braslovče do Malih Braslovč v dolžini 1.200 m.	2022 jan.	2024 dec.	2.8-1
329	Ureditev kolesarskega in peš nadhoda čez R2-447 »Mavrica«	Občina Žalec	450.000,00 EUR	Rušitev obstoječega dotrajanega in prometno neustreznega nadhoda - nezadostna višina prostega prometnega profila na državni cesti pod nadhodom ter gradnja novega nadhoda za pešce in kolesarje preko državne ceste R2/447 (obvoznica mesta Žalec), ki bo zadostoval standardom za nemoteno uporabo državne ceste in varno izven nivojsko križanje mešane površine za pešce in kolesarje z državno cesto.	2022 sep.	2023 apr.	2.8-5
330	Kolesarska povezava Petrovče-Žalec-Šempeter	Občina Žalec in DRSI	1.500.000,00 EUR	Za potrebe dnevnih migracij zaposlenih v mestu Žalec in obiskovalcev mesta Žalec se predvidi izvedba kolesarske povezave ob državni cesti Petrovče – Žalec - Šempeter. Hkrati se ukine nezavarovani prehod preko železniške proge Celje-Velenje na skrajno zahodnem robu mesta Žalec.	2023 apr.	2025 sep.	2.8-1

OBMOČNO RAZVOJNO PARTNERSTVO »SPODNJE SAVINJSKE DOLINE«
 Občina Braslovče, Občina Polzela, Občina Prebold, Občina Tabor, Občina Vrnsko, Občina Žalec

331	Vzpostavitev okolju prijazne mobilnosti za izvajanje nalog javne lokalne gasilske službe ter nalog zaščite in reševanja v SSD	Gasilska zveza Žalec	275.000,00 EUR	Nakup električnih vozil (predvidoma 5) za potrebe zaščite in reševanja za prostovoljna gasilska društva v Gasilski zvezi Žalec.	2023 jan.	2027 dec.	2.8-5
332	Prometna varnost pešcev in kolesarjev v mestu Žalec	Občina Žalec	250.000,00 EUR	Križišče občinskih cest v mestu Žalec pri avtobusnem postajališču Žalec je zaradi svoje zasnovane prometno manj varno za pešce, kljub semaforiziranemu križišču. Prometno varnost je mogoče izboljšati z rekonstrukcijo križišča v krožišče. Tako pri križanju motornega prometa in prometa pešcev in kolesarjev pride do manj konfliktnih točk.	2024 apr.	2024 avg.	2.8-7
337	Novogradnja Griškega mostu čez reko Savinjo	Občina Žalec	2.100.000,00 EUR	Izgradnja mostu čez reko Savinjo na cesti Žalec - Griže - Zabukovica je zelo pomembna z vidika razvoja naselij na južnem bregu Savinje v Občini Žalec. Obstoječi most je kritično poškodovan zaradi številnih poplav v preteklosti in zaradi tega tudi nevaren z promet.	2021	2023	2.8-7
338	Pločnik	Občina Tabor	500.000,00 EUR	Izgradnja pločnika ob državni cesti Pondor-Tabor-Kapla. Projekt ima podlago v Odloku o OPN Občine Tabor, (Uradne objave Občine Tabor, št. 2/2016).	2021	2023	2.8-6
406	Ureditev jedra Tabora	Občina Tabor	50.000,00 EUR	Ureditev avtobusnih postajališč. Projekt ima podlago v Odloku o OPN Občine Tabor, (Uradne objave Občine Tabor, št. 2/2016).	2021 jan.	2021 dec.	2.8-5
407	Obnova cestnega omrežja, ki zajema posodobitev obstoječih vozišč z izgradnjo pločnikov za peš promet. smislu izgradnje pločnikov za pešce.	Občina Polzela	3.500.000,00 EUR	Z namenom zagotovitve višje kakovosti bivanja, urejenosti in izboljšane podobe naselij v smislu trajnostne mobilnosti, je predvidena obnova obstoječega lokalnega cestnega omrežja tako, da se ob voziščih umesti tudi pločnik za pešce oz. kolesarsko stezo.	2022 mar.	2027 sep.	2.8-7
413	Gradnja javne razsvetljave, Občina Polzela	Občina Polzela	1.200.000,00 EUR	Projekt zajema obnovo svetilk na obstoječih lokacijah ter postavitev novih. Infrastruktura je predvidena od vpadnice v naselje Polzela, glavnih cest do strnjjenih naselij na področju cele občine. Predvideno je, da so osvetljeni odseki regionalne ceste, lokalnih cest ter ulicah znotraj naselij.	2021	2023	2.8-5

OBMOČNO RAZVOJNO PARTNERSTVO »SPODNJE SAVINJSKE DOLINE«
 Občina Braslovče, Občina Polzela, Občina Prebold, Občina Tabor, Občina Vrnsko, Občina Žalec

442	Gradnja parkirne hiše	Občina Prebold	900.000,00 EUR	Izgradnja parkirne hiše na zemljišču v bližini vrtca in OŠ Prebold. V skladu s prostorskimi akti.	2024 jan	2025 okt	2.8-5
443	Rekonstrukcija in adaptacija ceste v industrijski coni LV	Občina Prebold	200.000,00 EUR	Z namenom zagotovitve urejenosti in izboljšane podobe industrijske cone v smislu trajnostne mobilnosti, je predvidena obnova obstoječega lokalnega cestnega omrežja, tako, da se ob voziščih umesti tudi pločnik za pešce oz. kolesarsko stezo. V bližini industrijske cone se nahaja tudi Športni park Latkova vas. V izdelavi DIIP, v skladu s prostorskimi akti	2024 jan	2025 apr	2.8-7
444	Rekonstrukcija in adaptacija občinskih cest	Občina Prebold	700.000,00 EUR	Obnova in rekonstrukcija obstoječih cest in križišč, gradnja in investicijsko vzdrževanje cestne infrastrukture (pločniki, cestna križanja, varovalne ograje ...); Marja Reka, Dolenja vas, Nad tovarno, Smrekovina, ... V izdelavi DIIP, v skladu s prostorskimi akti.	2023 jan	2027 okt	2.8-7
445	Nadgradnja sistema izposoje koles	Občina Prebold	50.000,00 EUR	Nadgradnja sistema izposoje koles in električnih polnilnic (4 lokacije). V skladu s prostorskimi akti	2023 jan	2023 dec	2.8-5
446	Postavitev sistemov za umirjanje hitrosti	Občina Prebold	30.000,00 EUR	Postavitev informacijskih tabel VI VOZITE na območjih kjer je potrebno zagotovljati večjo prometno varnost in zmanjševanje neželenih učinkov motornega prometa ter postavitev ohišij za stacionarne radarje. V skladu s prostorskimi akti	2024 jan	2024 dec	2.8-5
447	Pametna razsvetljava	Občina Prebold	50.000,00 EUR	Ureditev in optimizacija javne razsvetljave, posodobitev, optimizacija, nadgradnja obstoječega sistema, zamenjava svetilk z optimizacijo krmilnikov ter prižigališč	2025 jan	2026 dec	2.8-5
Skupaj Ukrep 2.8:			15.175.000,00 EUR		21		

OBMOČNO RAZVOJNO PARTNERSTVO »SPODNJE SAVINJSKE DOLINE«
 Občina Braslovče, Občina Polzela, Občina Prebold, Občina Tabor, Občina Vransko, Občina Žalec

CILJ 3 - Povezana Savinjska regija		16					
Skupaj vrednost Cilj 3:		104.236.851,25 EUR					
Naziv projekta	Nosilec projekta (občina)	Vrednost	Opis projekta z navedbo obstoječe dokumentacije	Začetek izvajanja	Zaključek izvajanja	Št. projekta v RRP	
Ukrep 3.1 - Dostopnost IKT							
Skupaj Ukrep 3.1:		0,00 EUR	0				
Ukrep 3.2 - Razvoj trajnostne, pametne in intermodalne nacionalne, regionalne in lokalne mobilnosti, vključno z boljšim dostopom do omrežja TEN-T in čezmejno mobilnostjo							
Skupaj Ukrep 3.2:		0,00 EUR	0				
Podukrep 3.2.1 - Infrastruktura za regionalo trajnostno mobilnost, kar vključuje, kolesarjenje, uporabo javnega potniškega prometa in alternativne oblike mobilnosti ter njihovo povezovanje							
12	Ureditev kolesarskih povezav G13	Občina Vransko	900.000,00 EUR	Izgradnja kolesarske poti	2021	2023-2024	3.2-7
13	Izgradnja državne kolesarske steze	Šmartno ob Paki, DRSI	1.000.000,00 EUR	Izgradnja odseka Paška vas Rečica ob Paki nadaljevanje v Braslovče	2022	2022	3.2-7
23	Gradnja železniškega postajališča Breg	Občina Polzela	150.000,00 EUR	V smislu zagotavljanja trajnostne mobilnosti je v naselju Breg pri Polzeli, predvideno novo železniško postajališče.	2023	2023	3.2-6
25	Državna kolesarska povezava Prebold - Braslovče - Tabor - Vransko	DRSI, občine	3.064.825,68 EUR	Izgradnja državne kolesarske povezave.	2023	2024	3.2-7
32	Državna kolesarska povezava Šmartno ob Paki - Braslovče - Polzela - Prebold - Žalec	DRSI, občine	2.306.535,19 EUR	Izgradnja državne kolesarske povezave.	2024	2025	3.2-7
41	Igradnja kolesarske poti Žalec - Prebold - Braslovče - Tabor - Vransko	Občina Braslovče	500.000,00 EUR	Z ureditvijo kolesarskih poti in izgradnjo kolesarskih stez na območju občine Braslovče bo urejena kolesarska povezava od Žalca do Vranskega. Na območju občine Braslovče se predvideva: - ureditev kolesarske poti po obstoječih cestnih površinah skozi Grajsko vas od meje z Občino Prebold do meje z Občino Tabor	2023 jan.	2025 dec.	3.2-7

OBMOČNO RAZVOJNO PARTNERSTVO »SPODNJE SAVINJSKE DOLINE«
 Občina Braslovče, Občina Polzela, Občina Prebold, Občina Tabor, Občina Vrnsko, Občina Žalec

42	Izgradnja kolesarske poti Žalec - Polzela - Braslovče - Mozirje	Občina Braslovče	1.000.000,00 EUR	Z ureditvijo kolesarskih poti in izgradnjo kolesarskih stez na območju občine Braslovče bo urejena kolesarska povezava od Žalca preko Polzele, Parčelj, Malih Braslovč, Letuša do Šmartnega ob Paki. Na območju občine Braslovče se predvideva: - Izgradnja novega mostu za kolesarje v Parčeljah - ureditev kolesarske poti po obstoječih cestnih površinah od Parčelj do Malih Braslovč - izgradnja kolesarske steze po brežini Savinje od Malih Braslovč do Letuša desni breg in izgradnja kolesarske steze Letuš (most – desni breg) cca 500 m - ureditev kolesarske poti po obstoječih površinah skozi samo naselje Letuš in od naselja Letuš deni breg do meje z Občino Šmartno ob Paki	2023 jan.	2025 dec.	3.2-7
58	Obnova ceste na Dobrovlje	Občina Braslovče	2.800.000,00 EUR	Projekt zajema obnovo močno dotrajane povezovalne ceste Braslovče - Dobrovlje. Dobrovlje so hribovsko naselje občine Braslovče, ki se razprostira na severovzhodnem delu istoimenske planote na višini okoli 750 m. Na območju Dobrovelj z dolinskega dela občine vodi asfaltirana lokalna cesta LC 490121 – Partizanka, ki se v ostrih in mestoma v precej strmeh naklonu dviga iz doline. Po sami planoti je speljana povezovalna cesta LC 490122 Dobrovlje – Čreta v skupni dolžini 5.741 m. Obe cesti sta v zelo slabem stanju saj sta zaradi razgibanega terena in mestoma strmih naklonov še bolj podvrženi neugodnim vplivom. Obnova zajema preplastitev cest z utrditvijo in širitvijo, kjer je to potrebno ter ureditvijo bankin. Projekt zajema: - Obnovo LC 490121 Partizanka v dolžini 4500 m z upoštevanjem razširitve voziča, varnostnimi ograjami, kamnitimi podporinimi zidovi, varovalnimi mrežami ... - Obnovo LC 490122 Dobrovlje – Čreta v dolžini 6570 m.	2026	2027	3.2-5
59	Izgradnja obvoznice Braslovče	Občina Braslovče	600.000,00 EUR	Projekt zajema novogradnjo obvoznice pod trgov Braslovče v dolžini 650m.	2024	2025	3.2-5
60	Sanacija mostu čez Savinjo v Šeščah	Občina Prebold	400.000,00 EUR	Na glavni lokalni cesti, ki povezuje občini Prebold in Žalec je potrebno sanirati most čez Savinjo in zagotoviti varen prehod pešcev in kolesarjev ter motornega prometa. V izdelavi PZI.	2021	2023	3.2-5
61	Izgradnja regionalne kolesarske povezave odsek Celje - Žalec za zagotavljanje dnevne in trajnostne mobilnosti	DRSI, partnerji - Mestna občina Celje in Občina Žalec	4.958.488,38 EUR	Namen ureditve kolesarske povezave je zagotavljanje pogojev za dnevne migracije kolesarjev, ki se sedaj vozijo po prometno precej obremenjenih cestah, dolgoročno pa spodbujanje trajnostne mobilnosti, izboljšanje pogojev za varno pešačenje in kolesarjenje ter posledično zmanjševanje števila vozil na obremenjenih prometnih odsekih.	2022	2027	3.2-7

OBMOČNO RAZVOJNO PARTNERSTVO »SPODNJE SAVINJSKE DOLINE«
 Občina Braslovče, Občina Polzela, Občina Prebold, Občina Tabor, Občina Vransko, Občina Žalec

69	Lokalne kolesarske poti	Občina Prebold	300.000,00 EUR	Izgradnja lokalnih kolesarskih poti po občini Prebold	2024 jan	2027 dec	3.2-7
Skupaj Podukrep 3.2.1:			17.979.849,25 EUR				12
Podukrep 3.2.2 - Spodbude za izdelavo načrtov parkirne politike na ravni mest in regij in njihovo izvedbo							
83	Izgradnja parkirišč "park and ride" z električnimi polnilnicami	Občina Braslovče	500.000,00 EUR	Vzpodbujanje in krepitev zelene EU.	2022	2023 dec.	3.2-1
84	Parkirišče in postajališča za avtodome	Občina Braslovče	500.002,00 EUR	Vzpodbujanje in krepitev zelene EU.	2022	2023 dec.	3.2-1
91	Izgradnja parkirišč in postajališč za avtodome	Občina Braslovče	800.000,00 EUR	Projekt zajem ureditev postajališč za avtodome na naslednjih lokacijah v občini: - Presersko jezero (3 postajališča) - Šentrupert (5 postajališč) - Žovneško jezero (5 postajališč) - Braslovško jezero (2 postajališči)	2023 jan.	2025 dec.	3.2-1
92	Izgradnja kolesarske poti Žalec - Polzela - Braslovče - Šmartno ob Paki	Občina Braslovče	2.000.000,00 EUR	Z ureditvijo kolesarskih poti in izgradnjo kolesarskih stez na območju občine Braslovče bo urejena kolesarska povezava od Žalca preko Polzele, Pariželj, Malih Braslovč, Letuša do Šmartnega ob Paki. Na območju občine Braslovče se predvideva: - Izgradnja novega mostu za kolesarje v Parižljah - ureditev kolesarske poti po obstoječih cestnih površinah od Pariželj do Malih Braslovč - izgradnja kolesarske steze po brežini Savinje od Malih Braslovč do Letuša desni breg in izgradnja kolesarske steze Letuš (most – desni breg) cca 500 m - ureditev kolesarske poti po obstoječih površinah skozi samo naselje Letuš in od naselja Letuš deni breg do meje z Občino Šmartno ob Paki.	2023 jan.	2025 dec.	3.2-7
Skupaj Podukrep 3.2.2:			86.257.002,00 EUR				4

OBMOČNO RAZVOJNO PARTNERSTVO »SPODNJE SAVINJSKE DOLINE«

Občina Braslovče, Občina Polzela, Občina Prebold, Občina Tabor, Občina Vransko, Občina Žalec

Cilj 4 - Savinjska regija za ljudi						
Skupaj vrednost Cilj 4:		96.085.404,45 EUR	68			
Naziv projekta	Nosilec projekta (občina)	Vrednost	Opis projekta z navedbo obstoječe dokumentacije	Začetek izvajanja	Zaključek izvajanja	Št. projekta v RRP
Ukrep 4.1 – Kvalitetna delovna mesta regije						
Skupaj Ukrep 4.1:		0,00 EUR	0			
Ukrep 4.2 - Učeca se regija – izobraževanje za prihodnost						

OBMOČNO RAZVOJNO PARTNERSTVO »SPODNJE SAVINJSKE DOLINE«
 Občina Braslovče, Občina Polzela, Občina Prebold, Občina Tabor, Občina Vranksko, Občina Žalec

8	Artopolis: Umetnostni sistemi	Zavod za razvoj in raziskave kulturnega področja Artopolis, Male Braslovče (sedež: Občina Braslovče)	25.000,00 EUR	Slovensko um. področje je zelo specifično, saj je eno redkih na svetu kjer 90% um. trga financira država (podatek iz 2018; 38m vrednost za celoten trg SVK, 34m iz posrednih in neposrednih državnih virov). Prav zaradi te specifikacije je težko najti zunanjo_ega predavateljico_a oz. strokovnjakinjo_a na področju, ki bi lahko funkcionalno predstavil_a delovanje trga in ponudil_a funkcionalne in predvsem pragmatične napotke lokalnim um. producentkam_om, za vstop na in pomikanje po trgu. Prav tako večina uporabljene literature (tudi v zelo specifičnih, zgolj na umetnost vezanih tekstih in predavanjih) ni prilagojena za umetniške producentke_e, temveč velika večina materialov/delovnih listov in drugih vaj temelji na splošnih nalogah, ki izhajajo iz področja Start-upov in drugih težje primerljivih modelov iz poslovnega sektorja. Le-ti pa seveda niso prav zares aktualni za um. producentke_e, predvsem tudi glede na pogoje in okoliščine, ki jih imamo v Sloveniji. To in mnogo drugih faktorjev je velik krivec na našem področju za težave, ki jih mlade_i (in že bolj uveljavljene_i) um. producentke_i imajo pri vstopu in splošnem operiranju na umetniškem trgu. Cilj pripravljene projekta Artopolis: Umetnostni sistemi (vsebin, vaj in primerov) je pripraviti celostno predstavitev slovenskega um. področja; tako iz osnovnega ontološkega in epistemološkega vidika razumevanja produkta in produkcije umetnosti (definicija pojma in pojava umetnosti), kot tudi osnovno in napredno razumevanje produkcije (poslovni modeli za um. producentke_e, postavljanje cene in priprava prodaje, ugotovitve ključnih procesov in organizacijskih struktur, potrebnih za izvedbo dela) in distribucije (različne oblike um. trgov, oglaševanje in trženje del, komuniciranja z javnostmi, družbena omrežja itd.) Vse vsebine so popolnoma prilagojene slovenskemu trgu (razen definicije, ki je narejena kot splošna in funkcionalna razčlenitev — uporabna v kateremkoli kontekstu in na kateremkoli področju um. produkcije. Želja in cilji celotnega sklopa (kot tudi posameznih sklopov) je enostavna in razumljiva predstavitev kompleksnih pojmov, kot so: umetnost, trg, trženje, poslovni model in njihova evalvacija. Prav tako z našimi partnerji pripravljamo različne dopolnilne sklope, kot so predavanja glede pravnih vsebin, transportiranja in pošiljanja umetniških del, s katerimi se lokalne_i umetnice_ki spopadajo vsak dan. Predstavitve so začrtane v obliki fizičnih seminarjev in delavnic ter bodo	2022 feb.	2025 feb.	4.2-1
---	----------------------------------	--	---------------	---	-----------	-----------	-------

OBMOČNO RAZVOJNO PARTNERSTVO »SPODNJE SAVINJSKE DOLINE«
Občina Braslovče, Občina Polzela, Občina Prebold, Občina Tabor, Občina Vranksko, Občina Žalec

v povezavi s tem pripravljene tudi za spletno distribucijo. Trenutno poslovni model teh seminarjev še gradimo, vendar bi v primeru zadostne podpore lahko vse seminarje popolnoma odprli širši javnosti brez potrebe po plačilu, saj je glavni cilj v kontekstu dopolnilnih izobraževanj z uporabnimi in aplikativnimi vajami in primeri pomagati umetniškim producentkam_om, rokodelcem in vsem, ki so aktivne_T na um. področju, lažje in bolj učinkovito uspeti na trgu umetnosti (tako lokalnem, nacionalnem kot mednarodnem, pri čemer vsakega posebej v seminarjih tudi razdelamo).

Vsa vsebina je prilagodljiva glede na različne stopnje razumevanja in potreb udeležencev_k; od višjih letnikov, dijakov (predvsem um. gimnazija in podobne šole), kot dodiplomskega in podiplomskega študija um. smeri, hobi ustvarjal_k_cev in manjših obrtnic_kov. Segment definicije umetnosti je moč predstaviti tudi na višjih strokovnih nivojih.

Artopolis: Umetnostni sistemi je pripravljen kot celostna analiza um. delovanja, ki lahko služi kot osnovno vodilo po celotnem področju um. produkcije na pragmatičen in uporaben način.

Krajši pregled sklopov in vsebine je priložen k tem predlogu.

OBMOČNO RAZVOJNO PARTNERSTVO »SPODNJE SAVINJSKE DOLINE«
 Občina Braslovče, Občina Polzela, Občina Prebold, Občina Tabor, Občina Vransko, Občina Žalec

38	Center znanja in povezovanja	e-Vila, izobraževanje, Bojana Drev s.p. (Občina Polzela)	2.210.000,00 EUR	Na področju SAŠA regije uvedemo podporni sistem za aktivne zaposlene, ki bi želeli delati dlje in v skladu z demografskimi trendi in posledično vzdržnostjo pokojninskega sistema, vzpodbujamo daljšo delovno aktivnost. Uvedemo center znanja in platformo izmenjave znanj za delojemalce in delodajalce. S projektom omogočimo ponovno uporabo znanj, vzpodbudimo delovno aktivnost, povezovanje ter medgeneracijski prenos veščin ter tako podpremo obrt in podjetništvo v regiji.	2021	2027	4.2-1
Skupaj Ukrep 4.2:			2.235.000,00 EUR	2			
Ukrep 4.3 - Zdrava, socialno dostopna regija, s kvalitnim otroškim varstvom in blaginjo za vzdrževane osebe							
46	Gradnja kulturno izobraževalnega medgeneracijskega centra-KIMC	Občina Polzela	5.500.000,00 EUR	Obstoječ kulturni dom Polzela je nefunkcionalen, na tem mestu je, po predhodni odstranitvi predvidena gradnja novega večnamenskega objekta, torej kulturno izobraževalni medgeneracijski center z notranjo opremo.	2021	2022 dec.	4.4-6
47	Izgradnja doma za starejše žalec z negovalno bolnišnico	Občina Žalec	5.600.000,00 EUR	Izgradnja doma za starejše občane v središču mesta Žalec ter negovalne bolnišnice, kot nadgradnja zdravstvenih storitev in podaljšano bolnišnično zdravljenje starostnikov in prometna ureditev območja - varnost pešcev v prometu, e-mobilnost za starostnike.	2021	2023	4.3-2
48	Preureditev dvorca Šenek v negovalno bolnišnico	Občina Polzela	6.000.000,00 EUR	Kulturni spomenik Dvorec Šenek, je trenutno namenjen oskrbnemu centru doma upokoencev Polzela. Ker bo Dom upokoencev Polzela, z izgradnjo novega prizidka, dvorec izpraznil, je ideja, da se ga preuredi za namene negovalne bolnišnice. Dvorec in park Šenek predstavljata arhitekturno – krajinsko celoto severozahodno od naselja Polzela, na dvignjenem razglednem obrobju Spodnje Savinjske doline.	2022	2027 sep.	4.3-2
49	Izgradnja doma za starejše in varovanih stanovanj	Občina Tabor	900.000,00 EUR	Gradnja doma za starejše in varovanih stanovanj.	2023	2025	4.3-2
50	Dograditev Vrtca Vransko	Občina Vransko	170.000,00 EUR	Sprememba namembnosti dela garderob v prostore Vrtca Vransko.	2024	2026	4.3-3
51	Ureditev neprofitnih stanovanj za socialno ogrožene	Občina Tabor	50.000,00 EUR	Izgradnja dveh stanovanj.	2021 jan.	2023 dec.	4.3-5

OBMOČNO RAZVOJNO PARTNERSTVO »SPODNJE SAVINJSKE DOLINE«
 Občina Braslovče, Občina Polzela, Občina Prebold, Občina Tabor, Občina Vransko, Občina Žalec

52	Ambulanta družinske in otroške medicine	Občina Prebold	750.000,00 EUR	Pri zdravstveni postaji Prebold se dogradijo manjkajoči prostori ambulante za družinsko medicino in pediatrijo in s tem zagotovi in približa dostopnost zdravstvene oskrbe prebivalcem Savinjske doline. Pridobljeno gradbeno dovoljenje, investicija v skladu z prostorskimi akti.	2022 jan.	2023 dec.	4.3-4
53	Izgradnja centra za starejše občane Šmatevž	Občina Braslovče	2.000.000,00 EUR	Izgradnja sodobnega centra za starejše občane v Šmatevžu z vso pripadajočo infrastrukturo. Predvideva se izgradnja: - Doma za starejše osebe s pripadajočimi parkirnimi prostori ter rekreacijsko infrastrukturo - Večstanovanjska stavba z oskrbovanimi stanovanji s pripadajočimi parkirnimi prostori - Oskrbovane enostanovanjske stavbe Za projekt je postopek priprave in sprejema OPPN že v teku.vbe	2022 jan.	2023 dec.	4.3-2
54	Izgradnja zdravstvenih ambulant	Občina Braslovče	500.000,00 EUR	Projekt zajema izgradnjo objekta v katerem bodo umeščene: 1 ambulanta splošne medicine, 1 pediatrična ambulanta in fizioterapija. Z zagotovitvijo prostorov bodo izpolnjeni pogoji za začetek delovanja zdravstvenih ambulant s čimer bo povečana dostopnost do osnovnih zdravstvenih storitev v občini. Občina Braslovče je namreč druga največja občina na gravitacijskem območju Zdravstvenega doma Žalec, pa svojim občanom na svojem območju ne zagotavlja nobene izmed prej naštetih storitev. Projekt je že umeščen v prostorskih aktih, je že sprejet OPPN. Dokumentacija za gradbeno dovoljenje je v fazi izdelave.	2022 jan.	2023 dec.	4.3-4
55	Izgradnja vrtca Braslovče	Občina Braslovče	1.500.000,00 EUR	S projektom bodo zagotovljeni zadostni prostorski pogoji za otroško varstvo, saj se vrtec Braslovče trenutno sooča s pomanjkanjem prostora, prav tako pa tudi z normativno neustreznimi pogoji. Ker bo vrtec Braslovče prostorsko ločen od šole, bo možna tudi ločitev stroškov. Projekt zajema izgradnjo: - osmih oddelkov vrtca - garderob in ostalih spremljajočih prostorov v skladu z normativi - prostorov za vzgojno osebo in vodstvo vrtca - večnamenskega prostora. Projekt je že umeščen v prostorskih aktih, je že sprejet OPPN. Potrebna je priprava projektov za gradbeno dovoljenje.	2023 jan.	2024 dec.	4.3-3

OBMOČNO RAZVOJNO PARTNERSTVO »SPODNJE SAVINJSKE DOLINE«
 Občina Braslovče, Občina Polzela, Občina Prebold, Občina Tabor, Občina Vrnsko, Občina Žalec

56	Izgradnja oskrbovanih stanovanj	Občina Braslovče	1.000.000,00 EUR	Izgradnja oskrbovanih stanovanj za starejše, ki sami ne morejo več v celoti skrbeti zase, ob tem pa lahko ob pomoči strokovnega osebja še vedno živijo razmeroma samostojno. Oskrbovana stanovanja bodo ustrezala potrebam starostnikov po ohranjanju relativno samostojnega življenja, hkrati pa jim bodo nudila določeno stopnjo varnosti z zagotovljeno pomočjo na daljavo. Za projekt je postopek priprave in sprejema OPPN že v teku.	2023 jan.	2025 dec.	4.3-2
57	Medgeneracijski center Braslovče z dnevnim varstvom starejših	Občina Braslovče	500.000,00 EUR	Z ureditvijo medgeneracijskega centra bomo omogočili zainteresiranim, da se v svojem lokalnem okolju vključujejo v čim več aktivnosti in programov. Medgeneracijski center bo odprl prostor za druženje različnih generacij, ki se bodo lahko spoznavale in aktivno družile. Poleg delavnic, predavanj in srečanj z različno aktualno tematiko, se načrtuje uvedba tudi daljših programov v smislu dnevnega varstva za starejše, ki bi takšno varstvo potrebovali. Za projekt je postopek priprave in sprejema OPPN že v teku.	2024 jan.	2026 dec.	4.3-2
58	Medgeneracijski in delovni center Marof	Občina Prebold	2.500.000,00 EUR	Medgeneracijski in delovni center razširiti z Mladinskim centrom in urediti prostore za snovanje idej ter prostore za izdelavo in ponudbo na trgu v medgeneracijskem povezovanju in v delovnem centru nastalih produktov. Pri tem želimo prostore dveh kmetij povezanih v center Marof obnoviti in urediti za aktivnosti, izobraževanje in delo različnih generacij starejših, ki že delujejo in vzpostaviti še center mladih ter povezati njihovo delo. Izdelan projek za energetska sanacija, v skladu s prostorski akti.	2022 jan.	2024 dec.	4.4-1

OBMOČNO RAZVOJNO PARTNERSTVO »SPODNJE SAVINJSKE DOLINE«
 Občina Braslovče, Občina Polzela, Občina Prebold, Občina Tabor, Občina Vranksko, Občina Žalec

59	Asistenca 3RRR	Društvo 3RRR (sedež: Občina Braslovče)	75.000,00 EUR	<p>Društvo 3RRR je registrirano za izvajanje osebne asistencije invalidom. Osebna asistenca je zbir storitev, ki ljudem, ki v vsakdanjem življenju potrebujejo pomoč drugega, omogoča neodvisno in bolj kakovostno življenje. Storitve so prilagojene konkretnim potrebam posameznika, njegovim sposobnostim, željam, pričakovanjem in življenjskim razmeram.</p> <p>Do osebne asistencije je ne glede na njegov oz. njen dohodek in premoženje upravičen vlagatelj, ki:</p> <ul style="list-style-type: none"> • zaradi invalidnosti potrebuje pomoč pri opravljanju aktivnosti, vezanih na samostojno osebno in družinsko življenje, vključevanje v okolje, izobraževanje in zaposlitev; • je državljan RS s stalnim bivališčem v Republiki Sloveniji ali tujec, ki ima stalno prebivališče v RS; • je star od 18 do 65 let; • živi ali bi želel živeti v samostojnem ali skupnem gospodinjstvu zunaj celodnevne institucionalne oskrbe in • potrebuje pomoč najmanj 30 ur tedensko. <p>Storitve asistencije so:</p> <ol style="list-style-type: none"> a) storitve, namenjene osebni pomoči uporabnika, b) storitve, namenjene pomoči v gospodinjstvu in drugih dnevnih opravilih, c) spremstvo, d) pomoč na delovnem mestu in v izobraževalnem procesu, e) pomoč pri komunikaciji. <p>Namen društva je organizacija izvajanja osebne asistencije za člane in druge, ki so upravičeni do le-te. Poleg osebne asistencije lahko društvo izvaja tudi druge dejavnosti, ki pomenijo doprinos k izboljšanju življenja posameznika.</p> <p>V ta namen pripravljamo projekt, v okviru katerega bi opravili dodatno nabavo pripomočkov, ki si jih uporabnik sam težje privoščiti, s souporabo z drugimi pa lahko razširimo možnosti uporabe širše. Nekaj pripomočkov že imamo, načrtujemo pa še nakup dodatne opreme za res prvo pomoč ob potrebi in postelje Oldi, ki je novost, uporablja pa se pri nepokretnih invalidih in jim omogoča izhode na prosto, kar predstavlja veliko izboljšavo oskrbe ter zagotavlja tem osebam pravico po ponovnem občudovanju narave, poslušanju ptic, svežem zraku in s tem bolj kvalitetnem življenju.</p> <p>Za potrebe rehabilitacije in terapij nameravamo zaposliti usposobljeno osebo s tega področja, kar predstavlja večji del stroškov projekta, z namenom izboljšanja zdravja invalidnih oseb. Le s stalno vajo in terapijami so učinki vidni in pomenijo resnično izboljšavo ali vsaj ohranjanje obstoječega stanja.</p> <p>S projektom naslavljamo vse invalide v našem okolju, da si z medsebojno pomočjo in družjenji, ki jih imamo namen organizirati,</p>	2022 jan.	2024 dec.	4.3-1
----	----------------	---	---------------	--	-----------	-----------	-------

OBMOČNO RAZVOJNO PARTNERSTVO »SPODNJE SAVINJSKE DOLINE«
Občina Braslovče, Občina Polzela, Občina Prebold, Občina Tabor, Občina Vrnsko, Občina Žalec

ustvarijo okolje, ki jim bo pomagalo pri reševanju njihovih problemov. S projektom bi starejše in invalide na podeželju, ki so v oskrbi v domačem okolju poskušali izenačiti s tistimi, ki se poslužujejo institucionalne oskrbe v domovih.				
60	Oskrbovana stanovanja	Občina Prebold	420.000,00 EUR	Na območju med Centrom za aktiviranje potencialov prebivalcev, Zanierjevo hišo, delovnim centrom Marof ter letnim kopališčem, vrtcem in šolo postopno graditi cca 6 stanovanjske oskrbovane enote za bivanje mladih družin in starejših. V skladu s prostorskimi akti.
	2022 jan.	2023 dec.	4.3-2	

OBMOČNO RAZVOJNO PARTNERSTVO »SPODNJE SAVINJSKE DOLINE«
 Občina Braslovče, Občina Polzela, Občina Prebold, Občina Tabor, Občina Vransko, Občina Žalec

61	Točka 3RRR	Društvo 3RRR (sedež: Občina Braslovče)	60.000,00 EUR	<p>Cilji našega projekta je usmerjen v spodbujanje socialne vključenosti in opolnomočenje oseb iz ranljivih skupin – starejših, invalidov, oseb z motnjami v duševnem zdravju in tudi otrok in mladostnikov. Vsi so že v normalnih razmerah potisnjeni ob rob, saj je v Sloveniji vedno več socialno izključenih in revnih ljudi.</p> <p>Program prijavljenega projekta udeležencem ponuja raznolike in kakovostne podporne storitve, v katerih udeleženci pridobivajo različne pomoči, ki jim v njihovi situaciji lahko pomagajo. Z našo podporo bodo uporabniki lažje prebrodili obdobja, ko nujno potrebujejo pomoč, hkrati pa bo nastalo sodelovanje, ki se bo lahko nadaljevalo tudi po zaključku projekta v korist vseh sodelujočih.</p> <p>Smatramo, da se revščina ne kaže le na dohodkovnih in materialnih razlikah, ampak tudi na področju neenakih možnosti izobraževanja, socialne izolacije, dostopa do zdravstvenih uslug, zadovoljevanja kulturnih in drugih potreb vsakdanjega življenja. Pri tem so skupine, katerim je namenjen ta projekt še bolj prizadete in tu želimo pomagati. Vse to je še posebej pomembno v času krize, saj so v tem obdobju vse naše ciljne skupine – starejši, invalidi, osebe z motnjami v duševnem razvoju in otroci še pod dodatnim pritiskom. Z aktivnostmi projekta bomo nudili pomoč vsem tem skupinam in hkrati poskušali zmanjšati negativne posledice pri njih.</p> <p>Kot osnovo projekta bomo vzpostavili Točko 3RRR, kjer bo vsak uporabnik deležen pomoči, ki jo bo potreboval. Hkrati bomo delovali na terenu v našem lokalnem območju in z našo dejavnostjo nudili podporo ciljnim skupinam. Vse te dejavnosti izvajamo v ožjem obsegu že sedaj, vendar za specifično skupino starejših na podeželju. Namen izvajanja projekta je v teh kriznih in nepredvidljivih časih ranljivim skupinam zagotoviti kvaliteto in varno bivanje v domačem okolju ter dovoljitev nematerialnih človeških potreb po medčloveških odnosih. Gre za dobro podporo storitvi socialne oskrbe in pomoči na domu in predvsem pri vzpostavljanju ter in ohranjanju socialnih stikov. Gre za storitev, ki ljudem omogoča pogovore, druženje in tudi spremljanje po vsakdanjih in nujnih opravkih ali na sprehod, ki bodo tako postali bolj varni. Prispevali bomo k večji vključenosti ranljivih skupin; oseb, ki so starejše od 65 let, invalidne, z motnjami v duševnem razvoju, otrok in mladostnikov, k lažji dosegljivosti pomoči pri opravljanju gospodinjstkih opravil in vzpostavljanju socialnih stikov pri ljudeh, ki si tega zaradi svojega socialnega položaja ne morejo privoščiti, k razvijanju pomoči in samopomoči ter k večjemu zadovoljstvu in vitalnosti uporabnikov. V projektu bomo posebej pozorni na spodbujanje enakosti med spoloma, boju proti diskriminaciji, trajnostnemu razvoju in dostopnosti naših aktivnosti za vse, še posebej pa starejših in invalidov.</p>	2021 jan.	2024 dec.	4.3-1
----	------------	---	---------------	---	-----------	-----------	-------

OBMOČNO RAZVOJNO PARTNERSTVO »SPODNJE SAVINJSKE DOLINE«

Občina Braslovče, Občina Polzela, Občina Prebold, Občina Tabor, Občina Vranksko, Občina Žalec

--	--	--	--	--	--	--	--	--	--

OBMOČNO RAZVOJNO PARTNERSTVO »SPODNJE SAVINJSKE DOLINE«
 Občina Braslovče, Občina Polzela, Občina Prebold, Občina Tabor, Občina Vransko, Občina Žalec

62	Krog generacij	UPI - Ljudska univerza Žalec	120.000,00 EUR	<p>Prednostna os: Socialna vključenost in zmanjševanje tveganja revščine. Prednostna naložba: Aktivno vključevanje, ključno s spodbujanjem enakih možnosti in dejavnega sodelovanja ter izboljšanje zaposljivosti. Specifični cilj: Preprečevanje zdrs v revščino oziroma socialno izključenost in zmanjševanje neenakosti v zdravju.</p> <p>Ciljne skupine: družine/osebe z nizko delovno intenzivnostjo; osebe zlasti otroci, ki tvegajo socialno izključenost; starejši, zlasti tisti iz socialno ogroženih okolij; družine, v katerih so bile zaznane slabe starševske kompetence; otroci s posebnimi potrebami – otroci s primanjkljaji na posameznih področjih učenja; priseljenski posamezniki in družine, zlasti otroci in mladi iz teh družin; enostarševske družine. KROG GENERACIJ bo ciljnim skupinam zagotavljal:</p> <ul style="list-style-type: none"> - Neformalno druženje, ki ni vsebinsko določeno in predstavlja ustvarjanje in vzdrževanje socialne mreže. - Informiranje uporabnikov, Krog generacij bo deloval kot informacijsko središče, kar pomeni, da bo uporabnikom posredoval tudi informacije o razpoložljivih storitvah s področja preprečevanja, obvladovanja in odpravljanja socialnih stisk in težav. - Izvedbo številnih vsebin. Pri načrtovanju projektnih aktivnosti smo upoštevali aktualne družbene razmere. Na podlagi analize se osredotočamo zlasti na integracijo, socialno vključenost, spodbujene enakih možnosti, sodelovanje, izboljšanje zaposljivosti ter zmanjšanje tveganja revščine in dvig kakovosti življenja vseh ranjivejših skupin. <p>V sklopu projekta bomo zagotavljali široko paleto brezplačnih aktivnosti ter sodelovali z drugimi organizacijami (občinami, šolami, vrtci, nevladnimi organizacijami, CSD, ZRSZ, MC, RK, MD...), ki bodo doprinele k uspešnejši izvedbi projekta in vključevanju najširšega dela lokalne skupnosti.</p> <p>Projekt bi zagotavljal 4 osrednje prostore neformalnega druženja v lokalnem okolju (2x v Žalcu, 1x Prebold, 1x Polzela). Namen osrednjih prostorov je druženje, ohranjanje oziroma širjenje socialne mreže in zadovoljevanje potreb različnih oblik družin, posameznih družinskih članov v vseh življenjskih obdobjih, starejših in drugih ranjivih skupin. V okviru projekta se bodo izvajale številne dejavnosti, s poudarkom na socialnem vključevanju, izobraževanju ter medkulturnem in medgeneracijskem povezovanju. Vključitev uporabnikov bo prostovoljna in brezplačna.</p> <p>1. Krepitev socialne vključenosti: 1.1. Delavnice za socialno aktivacijo – preprečevanje socialne izključenosti, opolnomočenje brezposelnih oseb, povečanje zaposljivosti, zmanjševanje negativnih učinkov brezposelnosti, dvig motivacije. 1.2. Delavnice finančnega opismenjevanja – preprečevanje zdrs v socialno izključenost in revščino, opolnomočenje brezposelnih oseb, oseb pod pragom tveganjem revščine. 2. Razvoj pismenosti:</p>	2021 sep.	2027 mar.	4.3-1
----	----------------	------------------------------	----------------	---	-----------	-----------	-------

OBMOČNO RAZVOJNO PARTNERSTVO »SPODNJE SAVINJSKE DOLINE«
 Občina Braslovče, Občina Polzela, Občina Prebold, Občina Tabor, Občina Vransko, Občina Žalec

199	Obnova JZ ZD z elektrarno in ureditev ambulant	Občina Žalec	800.000,00 EUR	Izboljšanje pogojev delovanje na področju zdravstvene dejavnosti in boljša energetska oskrba iz obnovljivih virov.	2022	2025	4.3-4
<p>2.1. Delavnice za razvoj jezikovne pismenosti – preprečevanje socialne izključenosti, opolnomočenje brezposelnih oseb, nadgradnja znanja zaposlenih.</p> <p>3. Počitniške aktivnosti, varstvo:</p> <p>3.1. Medgeneracijsko počitniško varstvo in počitniške aktivnosti za otroke – dvig kakovosti življenja, integracija ranljivih ciljnih skupin, povečanje socialne vključenosti, medgeneracijski prenos znanj in izkušenj.</p> <p>4. Vsebine za starejše:</p> <p>4.1. Delavnice za razvoj digitalne pismenosti – ohranjanje in vzdrževanje socialne mreže, dvig kakovosti življenja, razvijanje digitalnih kompetenc.</p> <p>4.2. Športne aktivnosti za zdravo in aktivno staranje – ohranjanje in vzdrževanje socialne mreže, dvig kakovosti življenja, preprečevanje starostnih obolenj.</p> <p>5. Izobraževalne in praktične delavnice :</p> <p>5.1. Ustvarjalne medgeneracijske delavnice (kuharske, izobraževalne, ustvarjalne...) – socialna vključenost, dvig kakovosti življenja, medgeneracijski prenos znanja in izkušenj, dvig motivacije.</p> <p>6. Usklajevanje družinskega, osebnega in poklicnega življenja:</p> <p>6.1. Učna pomoč – nadaljnje razvijanje kompetenc, dvig motivacije, povečanje zaposljivosti, povečanje socialne vključenosti.</p> <p>6.2. Jezikovne počitnice za osnovnošolce -nadaljnje razvijanje kompetenc, dvig motivacije, povečanje socialne vključenosti.</p>							

OBMOČNO RAZVOJNO PARTNERSTVO »SPODNJE SAVINJSKE DOLINE«
 Občina Braslovče, Občina Polzela, Občina Prebold, Občina Tabor, Občina Vransko, Občina Žalec

200	Vrtec Ponikva z večnamenskim prostorom	Občina Žalec	2.500.000,00 EUR	Izgradnja 3 oddelčnega vrtca z večnamensko dvorano in zunanjo ureditvijo	2022	2024	4.3-3
201	Izgradnja / nakup neprofitnih stanovanj	Občina Prebold	600.000,00 EUR	Izgradnja - nakup 5-ih neprofitnih stanovanj za mlade družine. V skladu s prostorskim akti	2024 jan	2027 dec.	4.3-5
Skupaj Ukrep 4.3:			31.545.000,00 EUR	20			
Ukrep 4.4 – Družbena infrastruktura							
230	Gradnja prizidka k OŠ Polzela	Občina Polzela	1.200.000,00 EUR	Temeljni cilj projekta je zagotavljanja prostorskih pogojev za vpis vseh otrok v šolo, glede na demografsko statistiko oz. rast števila prebivalcev, predvsem priseljevanja mladih družin s šolo obveznimi otroki.	2023	2025	4.4-2
231	Nogometni center Videm Vransko	Občina Vransko	800.000,00 EUR	Odkup dela zemljišča in izvedba projekta	2024	2026-2027	4.4-5
232	Ureditev trškega jedra in vpadnice	Občina Vransko	600.000,00 EUR	Ureditev trškega jedra (most, javna razsvetljava, pločnik), ureditev prostora za medgeneracijsko druženje in rekonstrukcija vpadnice v trg Vransko	2025	2026-2027	4.4-9
233	Odstranitev okolju nevarne večstanovanjske zgradbe	Občina Tabor	30.000,00 EUR	Rušenje	2021 jan.	2021 dec.	4.4-9
234	Ureditev površine za raztros pepela na pokopališču Tabor	Občina Tabor	45.000,00 EUR	Ureditev mesta za raztros pepela.	2022 jan.	2022 dec.	4.4-8
235	Ureditev prostorov v POŠ Tabor	Občina Tabor	400.000,00 EUR	PRESTAVITEV IN UREDITEV KNJIŽNICE IN UREDITEV NOVE UČILNICE IN POMOŽNIH PROSTOROV	2022 jan.	2023 dec.	4.4-2
236	Izgradnja versko kulturnega centra na pokopališču Prebold	Občina Prebold	1.500.000,00 EUR	Gre za izgradnjo versko-kulturnega - poslovinnega centra na pokopališču v Preboldu, ki kot skupek duhovnih, socialnih in kulturno - izobraževalnih dejavnosti posamezne skupnosti predstavlja pomembno grajen strukturo v kraju. V skladu s prostorskimi akti, izdelana idejna zasnova.	2022 jan.	2025 dec.	4.4-8

OBMOČNO RAZVOJNO PARTNERSTVO »SPODNJE SAVINJSKE DOLINE«
 Občina Braslovče, Občina Polzela, Občina Prebold, Občina Tabor, Občina Vransko, Občina Žalec

237	Izgradnja športnega parka Braslovče	Občina Braslovče	1.000.000,00 EUR	<p>Izgradnja sodobnega športnega parka v Rakovljah v neposredni bližini matične osnovne šole. Športni park bo vključeval vso potrebno športno infrastrukturo za potrebe izvajanja učnega procesa v šoli in za potrebe športne rekreacije.</p> <p>Projekt bo pomembno prispeval k razvoju športnega potenciala pri mlajših generacijah občanov ter k večji preventivi na področju zdravja, večji socialni varnosti ter boljši vključenosti starejše populacije.</p> <p>Projekt zajema:</p> <ul style="list-style-type: none"> - Izgradnjo atletske steze in poligona za skok v daljino - Ureditev nogometnega igrišča z umetno travo znotraj atletske steze - Izgradnjo objekta s prostori za shranjevanje rekvizitov in garderobami ter sanitarijami - Izgradnjo motoričnih poligonov za otroke in zunanji fitnesa - Izgradnjo balinišča <p>Projekt je v zaključni fazi pridobivanja gradbenega dovoljenja.</p>	2023 jan.	2023 dec.	4.4-5
238	Mladinski center Braslovče	Občina Braslovče	500.000,00 EUR	<p>Z ureditvijo mladinskega centra bomo omogočili zainteresiranim mladim, da se v svojem lokalnem okolju vključujejo v čim več aktivnosti in programov za razvoj različnih potencialov. Za projekt je že sprejet OPPN.</p>	2023 jan.	2024 dec.	4.4-1
239	Izgradnja podružnične šole Gomilsko z vrtcem	Občina Braslovče	2.000.000,00 EUR	<p>S projektom bodo zagotovljeni zadostni prostorski pogoji za osnovnošolsko izobraževanje na Gomilskem. Projekt zajema izgradnjo prizidka k Domu Krajanov Gomilsko in izgradnjo:</p> <ul style="list-style-type: none"> - Petih matičnih učilnic - Manjših dodatnih učilnic za ločeno poučevanje - Kuhinje z jedilnico - Dveh oddelkov za predšolsko vzgojo. Projekt je v fazi pridobivanja projektov za gradbeno dovoljenje. 	2023 jan.	2025 dec.	4.4-2
240	Izgradnja nove telovadnice	Občina Tabor	600.000,00 EUR	<p>IZGRADNJA NOVE ZGRADBE ZA NAMEN ŠOLSkih IN IZVENŠOLSkih ŠPORTNIH AKTIVNOSTI</p>	2026 jan.	2027 dec.	4.4-5

OBMOČNO RAZVOJNO PARTNERSTVO »SPODNJE SAVINJSKE DOLINE«
 Občina Braslovče, Občina Polzela, Občina Prebold, Občina Tabor, Občina Vrnsko, Občina Žalec

241	Vodni park in Resort Zeleno zlato Hopslandia	Občina Žalec	7.041.021,00 EUR	Realizacija projekta Hopslandia bi omogočila razvoj nove turistične in športne ponudbe na območju Občine Žalec in zajema izgradnjo bazena na prostem, vstopnega objekta, lesenih nastanitvenih objektov, ureditev površin za šotore in mobilne hiške ter drugih zunanjih ureditev. Občina Žalec želi s projektom spodbuditi razvoj gostinstva in turizma in zagotoviti dodatne nastanitvene kapacitete, ki bodo turistom omogočale podaljšanje bivanja na območju občine, s tem pa povečati možnosti trženja ostale turistične ponudbe na območju Občine Žalec. Predviden projekt bi prispeval k razvoju turizma, k povečanju prepoznavnosti občine kot turistične destinacije ter pripomogel uresničevati vizijo občine - t.j. postati privlačna, trajnostna in varna destinacija z bogato hmeljarsko in pivovarsko tradicijo, prepoznana v Sloveniji in tujini po zelenih, aktivnih in zdravih doživetjih, ki temeljijo na hmeljarski dediščini. Park bo podprt z novo turistično ponudbeno platformo Hopsvalley za razvoj in prepoznavnost regijskega turizma. Vrednost: 7.041.021 € (po DIIP)	2021	31.12.2022	4.4-5
242	Naravoslovna učno sprehajalna pot	Občina Tabor	15.000,00 EUR	UREDITEV POTI V GOZDU PRI POŠ TABOR	2022 jan.	2022 dec.	4.4-6
243	Športno turistični center Žalec	Občina Žalec	837.383,45 EUR	Izgradnja nove športne dvorane in nogometnega igrišča z umetno travo in razsvetljavo v velikosti 60x40 metrov ter prestavitve metališča za kroglo, disk in kladivo, igrišča za odbojko na mivki ter igrišča za telovadbo na prostem na drugo lokacijo znotraj Šc Žalec. OPPN Frenga v sprejemanju.	2021	2022 sep.	4.4-5
244	Nakup in prenova "Barbkove domačije" v naselju Ločica ob Savinji v turistično kmetijo z nastanitvenimi kapacitetami	Občina Polzela	800.000,00 EUR	Načrtuje se razvoj nove ponudbe za obiskovalce (vsi objekti kmetije stanovanjska hiša, gospodarski objekti imajo značaj kulturnega spomenika). Kmetija je trenutno zapuščena. V sodelovanju z Zavodom za kulturo Celje, se načrtuje nakup ter preureditev v turistično kmetijo s prikazom kmetijskih aktivnosti, ki so se odvijale nekoč (stan. hiša kot muzej, gospodarski objekt v hostli).	2022	2025	4.4-6
245	Golf igrišče	Občina Tabor	30.000,00 EUR	ureditev površin za igranje golfa	2023	2023	4.4-5

OBMOČNO RAZVOJNO PARTNERSTVO »SPODNJE SAVINJSKE DOLINE«
 Občina Braslovče, Občina Polzela, Občina Prebold, Občina Tabor, Občina Vransko, Občina Žalec

246	Kulturni, informacijski, izobraževalni, turistični, promocijski in prireditveni center za aktiviranje potencialov prebivalcev – CzAPP Prebold	Občina Prebold	3.500.000,00 EUR	V zeleno usmerjeni, trajnostno urejeni in samooskrbni prostori za aktiviranje potencialov prebivalcev na področju kulture, informatike, izobraževanja, turizma in promocije ter prireditve vseh generacij na križišču 2. in 3. razvojne osi. Lokalna skupnost nima primernih prostorov za druženje, pripravo in predstavitev aktiviranih potencialov prebivalcev. Z izgradnjo večnamenskega samooskrbnega, zeleno in trajnostno zasnovane gradnje in eksploatacije objekta velikosti za cca 150 obiskovalcev oziroma udeležencev bi pridobili prostor med šolo, vrtcem in centrom občine za aktiviranje potencialov prebivalcev. Projekt v skladu s prostorskimi akti, izdelanih 5 idejnih zasnov s strani Fakultete za arhitekturo, ter idejna zasnova na podlagi izvedbe Revalitacije Prebolda. V letu 2022 bo izdelana projekta dokumentacija ter pridobljeno gradbeno dovoljenje.	2022 jan.	2025 dec.	4.4-3
247	Projekt Gora Oljka	Občina Polzela	800.000,00 EUR	Načrtuj se razvoj nove ponudbe za obiskovalce (dodatni razgledi, objekti, ureditev dobriške sušilnice hmelja kot prostora za degustacije ...), ob tem pa tudi zaščita narave in ureditev prometa. Celovita ureditev Območja Gora Oljke, večjega turističnega in romarskega središča z namenom ohranjanja narave, ureditev dovoznih poti	2024	2027	4.4-6
248	Grad Ojstrica	Občina Tabor	10.000,00 EUR	UREDITEV DOSTOPNE POTI IN NAMESTITEV INFO TABEL	2022 jan.	2022 dec.	4.4-6
249	Domoznanski muzej Loke	Občina Tabor	50.000,00 EUR	UREDITEV PROSTOROV IN ZBIRK	2025 jan.	2027 sep.	4.4-6
250	Zanirjeva hiša s trgov	Občina Prebold	1.500.000,00 EUR	Z namenom zavarovati stavbno dediščino trškega jedra z nekdanjim Zanirjevim hotelom, Schwabovo hišo in cerkvijo se obnovita Zanirjeva hiša in Trg. V Zanirjevi hiši se uredijo upravni prostori lokalne skupnosti, prostori pošte in stanovanja ranljivih skupin občanov. V skladu s prostorskimi akti.	2022 jan.	2025 dec.	4.4-6
251	Modernizacija prostorov Gasilske zveze Žalec in Gasilskega muzeja Spodnje Savinjske doline	Gasilska zveza Žalec	300.000,00 EUR	Ureditev sodobnega sedeža GZ Žalec, preselitev iz sedanje lokacije na novo, ureditev potrebnih prostorov za izvajanje nalog prostovoljnega gasilstva, dejavnosti zaščite in reševanja, strokovnega usposabljanja, ureditev prostorov za gasilski muzej. Sedanji prostori so tako za delovanje GZ Žalec kot muzej zaradi dotrajanosti nefunkcionalni in energijsko potratni.	2023 jan.	2027 dec.	4.4-6

OBMOČNO RAZVOJNO PARTNERSTVO »SPODNJE SAVINJSKE DOLINE«
 Občina Braslovče, Občina Polzela, Občina Prebold, Občina Tabor, Občina Vranksko, Občina Žalec

252	Revitalizacija nedelujoče kmetije v vaškem jedru – sprememba v Outdoor športni center	Matej Kainz, ZAVOD PREK ALP (sedež: Občina Žalec)	500.000,00 EUR	Stari nedeljujoči kmetiji z več gospodarskimi posloplji bi vdihnili novo življenje. Konkretno gre za Vodenikovo domačijo v središču Petrovč s 4 gospodarskimi posloplji, zavarovano kot profana stavbna dediščina. V večjem gospodarskem posloplju je bila prva večnamenska prireditvena dvorana v Petrovčah. Druga posloplja so hmeljarna s sušilnico hmelja, marof in kozolec. Posloplja bi dobila nov namen kot športni outdoor center s spremiljajočimi dejavnostmi, kot izhodišče za outdoor turizem, kot prilžnost za outdoor lokalno rekreacijo...	2021 sep.	2025 mar.	4.4-5
253	Nadomestna gradnja stanovanjskega objekta in sprememba namembnosti v poslovno- stanovanjski objekt Strnadova hiša, Čede-Petrovče 218	Metka Čede Ciglar (sedež: Občina Žalec)	350.000,00 EUR	Nadomestna gradnja z namenom: - turizem: oddaja 2x apartma - ureditev prostora za izobraževalne delavnice ter izobraževalne in kulturne dogodke, povezovalni dogodki za lokalno prebivalstvo in tudi širše ... Projekt je v fazi idejne zasnove in dogovorov z ZVKD. Glede na lokacijsko informacijo so podlage že v obstoječih prostorskih aktih.	2022 sep.	2024 mar.	4.4-6
254	Sanacija gradu Žovnek	Občina Braslovče	2.000.000,00 EUR	Projekt zajema: - Pripravo projektne dokumentacije - Obnova porušanih zidov - Obnova kapele - Zaščita preostanka ruševin - Izgradnja »ganka« na zunanjem obzidju	2022 jan.	2026 dec.	4.4-6
255	Označevalne table za naselja in naravne ter kulturne znamenitosti	Občina Tabor	7.000,00 EUR	Postavitev tabel	2023 jan.	2023 dec.	4.4-6

OBMOČNO RAZVOJNO PARTNERSTVO »SPODNJE SAVINJSKE DOLINE«
 Občina Braslovče, Občina Polzela, Občina Prebold, Občina Tabor, Občina Vrnsko, Občina Žalec

256	Letno kopališče Prebold	Občina Prebold	500.000,00 EUR	Posodobitev in dograditev spremljajočih objektov bazena Prebold in izvedba alternativnih virov za priprave sanitarne in kopalne vode ter ogrevanje. Na ta način podaljšamo kopalno sezono in uvedemo okolju prijazne ter ekonomsko učinkovitejšje energetske vire. Z ureditvijo urbane opreme celotnega območja Gaja povežemo vse objekte in aktivnosti tega območja s ciljem, da postane osrednji športni, rekreativni in prireditveni center občine. Tako približamo in olajšamo uporabo objektov in naprav ter letnega kopališča širšemu krogu prebivalcev Savinjske doline. V skladu s prostorskimi akti, v izdelavi projektna dokumentacija ter pridobivanje gradbenega dovoljenja, maj 2022. Z gradnjo bi začeli septembra 2022.	2022 jan.	2023 dec.	4.4-5
257	Športno rekreativni center Šešče	Občina Prebold	250.000,00 EUR	Na desnem bregu Savinje ob mostu v Šeščah, na poplavno varnih površinah zgraditi športno rekreativni center za spodbujanje in krepitev vloge športa, rekreacije in druženja prebivalcev sosednjih občin in doline ter vključevanju ranljivih skupin prebivalstva. V skladu s prostorskimi akti, v rebalansu zagotovljena dodatna sredstva za izdelavo projektna dokumentacije in pridobitev gradbenega dovoljenja, september 2022.	2022 jan.	2023 dec.	4.4-5
258	Stolp zelenega zlata	Občina Prebold	250.000,00 EUR	Na razgledni točki v bližini lovškega doma Golava in Pitch&Putt (kratkega golf) centra Slovenije postavimo razgledni stolp višine cca 30 m z razgledom na hmeljske nasade v Savinjski dolini in dediščino Cejsjskih grofov . Stolp bi bil ena od točk eko muzeja hmeljarstva in fontane piv ter ostalih kulturno zgodovinskih in turističnih ter športnih znamenitosti v dolini. Ni v skladu s prostorskimi aktom.	2025 jan.	2026 dec.	4.4-6
378	Mladinski center Žalec s hostlom	Občina Žalec	840.000,00 EUR	Izgradnja mladinskega centra v središču mesta Žalec s hostlom v neposredni bližini športnega parka Žalec, kot pomembno regionalno središče mladih.	2021	2023	4.4-1
379	Knjižnica Lavoslava Šwenterja Vrnsko	Občina Vrnsko	2.000.000,00 EUR	Odkup zemljišča, izdelava DGD in izgradnja ter oprema knjižnice	2021	2025	4.4-3
388	Muzej na prostem	Občina Tabor	50.000,00 EUR	Odkup kozoica in ureditev muzeja	2021	2021	4.4-6
389	Kulturni turizem - Arheo park Rimska nekropola v Šempetru	Občina Žalec	2.000.000,00 EUR	Preureditev Z dela Rimske nekropole z nadstreškom in V dela Rimske ceste, povezovalna pot med obema deloma, izgradnja novega vstopnega objekta, priprava novih vsebin in prometna ureditev območja - varnost pešcev v prometu, 12.000 obiskovalcev/leto	2021	2022	4.4-6
390	Preureditev skladišča v muzej nogavičarstva	Občina Polzela	1.200.000,00 EUR	Zgodovinski simbol Občine Polzela je bila tovarna nogavic Polzela, zato je pristop k projektu " Preureditev skladišča v muzej nogavičarstva " upravičen.	2021	2023 feb.	4.4-6

OBMOČNO RAZVOJNO PARTNERSTVO »SPODNJE SAVINJSKE DOLINE«
 Občina Braslovče, Občina Polzela, Občina Prebold, Občina Tabor, Občina Vransko, Občina Žalec

396	Ureditev vaškega jedra in izgradnja večnamenskega centra Petrovč in centra Petrovče	Občina Žalec	2.700.000,00 EUR	<p>Projekt se nanaša na ureditev vaškega jedra in prometna ureditev območja – varnost pešcev v prometu ter izgradnjo večnamenskega centra. Navedeno bo prispevalo k razvoju kraja z nadgradnjo ponudbe za obiskovalce in na ta način pripomoglo k razvoju turizma, zlasti romarskega turizma, saj se v samem jedru naselja Petrovče nahaja Bazilika Obiskanja Device Marije, ki je osrednje romarsko svetišče škofije Celje. Romarski turizem v svetu beleži velik porast, sledi nazorom varnosti, trajnosti in ohranjanja kulturne dediščine. Projekt bi znatno udeležil vizijo Občine Žalec po prepoznavnosti pri nas in v tujini v vseh sferah kulturnega življenja.</p>	2023	31.12.2025	4.4-9
430	Večnamensko razvojno središče Žalec (nekdanja objekta Hotela Žalec)	Občina Žalec	3.900.000,00 EUR	<p>Predlagateljica je konec leta 2021 na dražbi odkupila oba strateška objekta nekdanjega Hotela Žalec, ki sta locirana v samem centru mesta Žalec (1. objekt – Hotel Žalec, 2. objekt – Casino). Z ureditvijo prostorov želi vzpostaviti Večnamensko razvojno središče za trajnostni razvoj SSD, v sklopu katerega bi na območju mesta, občine Žalec in širše Spodnje Savinjske doline delovali Mladinski center Žalec, Razvojnja agencija Savinja in Medobčinska splošna knjižnica Žalec. Središče bo povezovalo različne dejavnosti za trajnostni razvoj območja in omogočalo nove razvojne priložnosti.</p>	2021	2022	4.4-3
431	Ureditev Jurijevega trga in pešpoti Tabor – Ojstriška vas	Občina Tabor	150.000,00 EUR	<p>Ureditev središča naselja, urbana oprema. Projekt ima podlago v Odloku o OPN Občine Tabor, (Uradne objave Občine Tabor, št. 2/2016).</p>	2021 jun	2023 dec	4.4-9
462	Ureditev športnega centra Kotečnik na območju opuščene smučišča Liboje	Športno društvo Vertikala (sedež: Občina Žalec)	300.000,00 EUR	<p>Ureditev športnega centra Kotečnik na območju opuščene smučišča Liboje. V letu 2020 je bila podana pobuda s strani Občine Žalec za spremembo prostorskega plana (OPN-2) na območju smučišča. Na predmetnem območju je že del površin, ki so namenjene rekreaciji in športu. Ostale površine so predvidene, da se spremenijo v okviru spremembe OPN-ja.</p>	2021	2026	4.4-5
463	Sekundarna uporaba gozdnih vlak za namene gorskega kolesarjenja – pilotski projekt	Zavod prek Alp (sedež: Občina Žalec)	50.000,00 EUR	<p>Sekundarna uporaba gozdnih vlak za namene gorskega kolesarjenja – pilotski projekt</p>	2021	2026	4.4-5
469	Izgradnja versko kulturnega centra	Občina Braslovče	1.500.000,00 EUR	<p>Gre za izgradnjo versko-kulturnega - poslovilnega centra na pokopališču v Braslovčah, ki kot skupek duhovnih, socialnih in kulturno - izobraževalnih dejavnosti posamezne skupnosti predstavlja pomembno grajen strukturo v kraju.</p>	2022	2024	4.4-8

OBMOČNO RAZVOJNO PARTNERSTVO »SPODNJE SAVINJSKE DOLINE«
 Občina Braslovče, Občina Polzela, Občina Prebold, Občina Tabor, Občina Vransko, Občina Žalec

	na pokopališču v Braslovčah								
470	Obnova - revitalizacija dvorca Novo Celje	Občina Žalec	9.000.000,00 EUR	Projekt zajema: Pripravo projektne dokumentacije za legalizacijo, ureditev sanitarij in novelacija PGD dokumentacije za revitalizacijo dvorca Novo Celje	2022	2025	2022	2025	4.4-6
471	Obnova - Savinovo gospodarsko poslopje	Občina Žalec	2.000.000,00 EUR	Projekt zajema: Pripravo projektne dokumentacije za legalizacijo, novelacija PGD dokumentacije za obnovo Savinovega gospodarskega poslopja	2022	2025	2022	2025	4.4-6
472	Kulturni turizem - Arheo park Rimska nekropola v Šempetru	Občina Žalec	2.000.000,00 EUR	Preureditev Z dela Rimske nekropole z nadstreškom in V dela Rimske ceste, povezovalna pot med obema deloma, izgradnjo novega vstopnega objekta, priprava novih vsebin in prometna ureditev območja - varnost pešcev v prometu; 12.000 obiskovalcev/leto	2021	2025	2021	2025	4.4-6
473	Medobčinska splošna knjižnjica Žalec	Občina Žalec	2.600.000,00 EUR	Odkup objekta Kazino Žalec, izdelava projektno tehnične dokumentacije za medobčinsko splošno knjižnico DGD/PZI/PID in rekonstrukcija objekta ter oprema knjižnice	2022	2025	2022	2025	4.4-3
474	Prizidek I. OŠ Žalec	Občina Žalec	4.000.000,00 EUR	Izgradnja prizidka I. OŠ Žalec	2022	2027	2022	2027	4.4-2
475	Obnova bazenske tehnike na bazenu Prebold	Občina Prebold	600.000,00 EUR	Občina Prebold želi obnoviti bazensko školjko velikega in malega bazena, zamenjati dotrajano strojnico ter urediti ogrevanje vode. V skladu s prostorskimi akti	2025 jan.	2027 dec.	2025 jan.	2027 dec.	4.4-5
Skupaj Ukrep 4.4:			62.305.404,45 EUR	46					

OBMOČNO RAZVOJNO PARTNERSTVO »SPODNJE SAVINJSKE DOLINE«
 Občina Braslovče, Občina Polzela, Občina Prebold, Občina Tabor, Občina Vrnsko, Občina Žalec

CILJ 5 - Celostni razvoj in upravljanje Savinjske regije						
Skupaj vrednost Cilj 5:		4.650.000,00 EUR		2		
Naziv projekta	Nosilec projekta (občina)	Vrednost	Opis projekta z navedbo obstoječe dokumentacije	Začetek izvajanja	Zaključek izvajanja	Št. projekta v RRP
Ukrep 5.1 – CTN za trajnostni razvoj mestnih naselij in naselij mestnih območij						
Skupaj Ukrep 5.1:		0,00 EUR		0		
Ukrep 5.2 – Ukrepi, ki se bodo na področju skupnosti izvajali za posamezne člane skupnosti (CLLD)						
1	Izvajanje ukrepa CLLD/LEADER na območju Savinjske regije (LAS Spodnje Savinjske doline)	2.150.000,00 EUR	<p>Projekt zajema izvedbo aktivnosti za ureditev oz. izboljšanje stanja na področjih:</p> <ul style="list-style-type: none"> - povečanja atraktivnosti vaških jeder in ruralnih območij; - revitalizacijo vaških jeder in ruralnih območij; - krepitev gospodarskih, in oskrbnih funkcij ruralnih območij z boljšo dostopnostjo storitev; - ustvarjanje pogojev za trajnostno mobilnost; - izboljšanje kakovosti okolja in bivanja v ruralnih območjih; - večjo socialno vključenost in sodelovanje prebivalcev ruralnih območij. 	2021	2027	5.2-1
4	Vzpostavitev LASR za Savinjsko regijo	2.500.000,00 EUR	Vzpostavitev novega ribiškega LAS, ki bi pokrival celotno Savinjsko statistično regijo.	2022	2027	5.2-2
Skupaj Ukrep 5.2:		4.650.000,00 EUR		2		
Ukrep 5.3 – Mehanizem CTN za širše podeželsko območje						
Skupaj Ukrep 5.3:		0,00 EUR		0		
Ukrep 5.4 - Izdelava regionalnega prostorskega plana						
Skupaj Ukrep 5.4:		0,00 EUR		0		
Ukrep 5.5 – Obmejna problemska območja						
Skupaj Ukrep 5.5:		0,00 EUR		0		
Ukrep 5.6 – Degradirana območja						
Skupaj Ukrep 5.6:		0,00 EUR		0		

VIRI

- Analiza poslovanja gospodarstva na območju Občine Žalec in Spodnje Savinjske doline v letu 2021, RAS 2022.
- Analiza razvojnih potreb za področje narave in projektni predlogi za pripravo Strategije lokalnega razvoja LAS SSD, 2015.
- Indeks razvojne ogroženosti regij 2014 – 2020, metodologija izračuna, UMAR 2018.
- Izbrani specifični cilji v okviru EU politik, h katerim lahko regija prispeva preko lokalnega pristopa/projektov v regiji za obdobje 2021 – 2027, Zavod Palemid, Maribor, oktober 2020.
- Koeficient razvitosti občin in obseg sofinanciranja investicij iz državnega proračuna za leti 2022 in 2023, Ministrstvo za finance, Direktorat za proračun.
- Podatkovna baza Ajpes (<https://www.ajpes.si/>), 2020 – 2021.
- Podatkovna baza SURS (<https://www.stat.si/statweb>), 2020 – 2021.
- Poročilo o izvajanju evropske kohezijske politike 2014 – 2020 za obdobje od januarja 2014 do konca septembra 2020.
- Poročilo vrednotenja Strategije Lokalnega razvoja LAS Spodnje Savinjske doline 2014 – 2020, 2021.
- Regionalni razvojni program Savinjske razvojne regije 2021 – 2027, 2021.
- Spletne strani Evropske komisije – Regionalna politika, Nova kohezijska politika (https://ec.europa.eu/regional_policy/sl/2021_2027/).
- Sporazum o partnerstvu med Slovenijo in Evropsko komisijo za obdobje 2021 – 2027 (<https://www.eu-skladi.si/sl/dokumenti/pa-2021-2027/ps-za-ek-22-1-2021.pdf>).
- Strategija lokalnega razvoja za lokalno akcijsko skupino Spodnje Savinjske doline, LAS SSD 2021.
- Uradni list RS, št. 78/2019.

